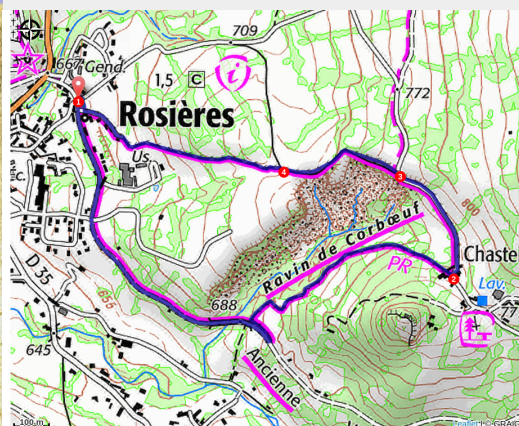


# PR634 Le ravin de Corbœuf

Rosières



Ravins de Corbœuf (Christian Bertholet)



*Cette balade facile vous emmène à la découverte d'un site extraordinaire, un paysage insolite qui a des airs de Far West ; depuis une ancienne gare de chemin de fer, et tout autour de Corbœuf, un canyon d'argile versicolore...*

## Corbœuf, le petit Colorado

La nature a parfois des créations surprenantes ; un des sites naturels les plus étonnants du Velay est le ravin de Corbœuf, surnommé « le petit Colorado de l'Auvergne ». À l'est de Rosières, la terre s'entrouvre sur un canyon d'argiles multicolores, alternant petits ravins et fines crêtes. Un lent travail géologique donne à admirer un panorama qui n'est pas sans rappeler les canyons de l'Ouest américain. La beauté du lieu tient à la diversité des couleurs qu'ont les argiles, rouges à la base, puis vertes, bleues et ocres, entrecoupées de niveaux blanchâtres. Ce paysage donne la sensation de pénétrer au cœur des strates terrestres.

## Infos pratiques

Pratique : Pédestre

Durée : 1 h 10

Longueur : 3.4 km

Dénivelé positif : 125 m

Difficulté : Très facile

Type : Boucle

Thèmes : Géologie, Point de vue

# Itinéraire

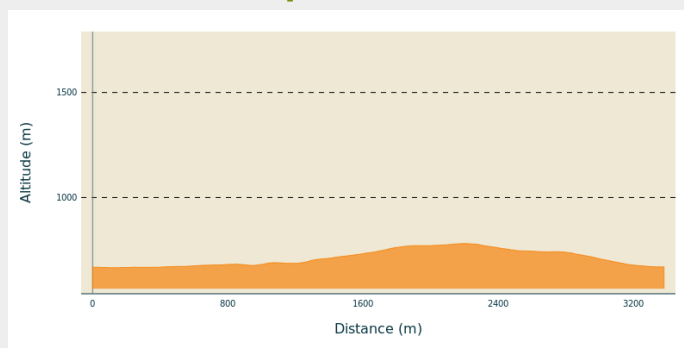
**Départ** : Rosières

**Arrivée** : Rosières

**Balisage** : — PR

**Communes** : 1. Rosières

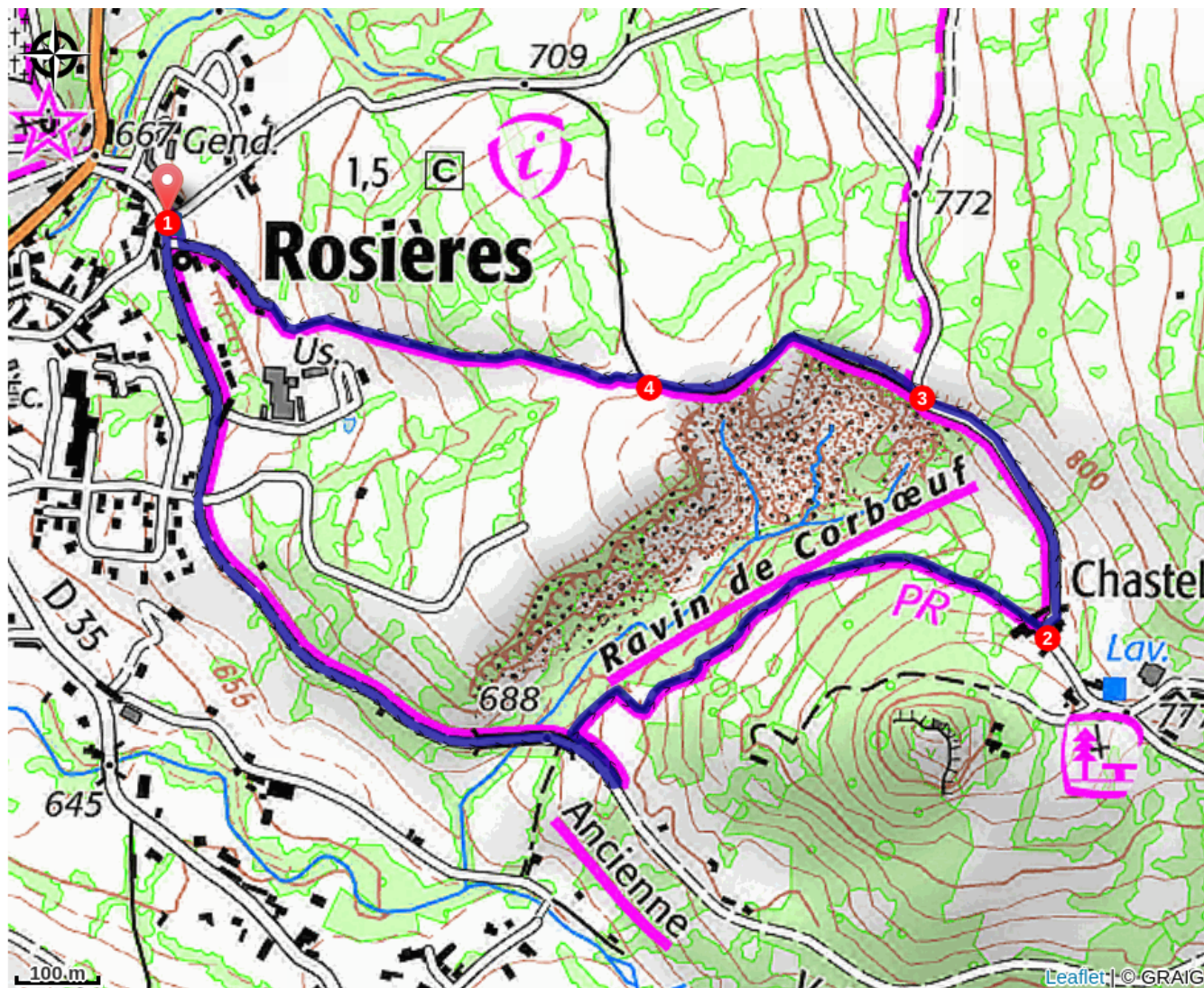
## Profil altimétrique



Altitude min 666 m Altitude max 781 m

1. Suivre l'avenue de la Gare et, au carrefour, aller tout droit pour emprunter l'ancienne voie ferrée de la « Galoche ». Après le deuxième viaduc, puis virer à gauche sur un chemin. Sous les arbres, grimper à droite par un sentier qui offre des points de vue sur le ravin de Corboeuf.
2. Au hameau de Chastel, tourner à gauche sur la route. Ignorer un chemin qui monte à droite et continuer sur la route.
3. Dans un virage, quitter la route pour un chemin à gauche (**vue sur le ravin de Corboeuf**).
4. À l'embranchement, aller à gauche sur un étroit sentier herbeux. Le suivre en descendant jusqu'aux premières maisons de Rosières. Suivre ensuite la route pour rejoindre le point de départ.

# Sur votre chemin...



# Toutes les infos pratiques

## Comment venir ?

### Accès routier

Rosières, à 19 km au nord-est du Puy-en-Velay, par la D 103 puis la D 7 à partir de Lavoûte-surLoire.

### Parking conseillé

Place de l'ancienne gare, après la gendarmerie.