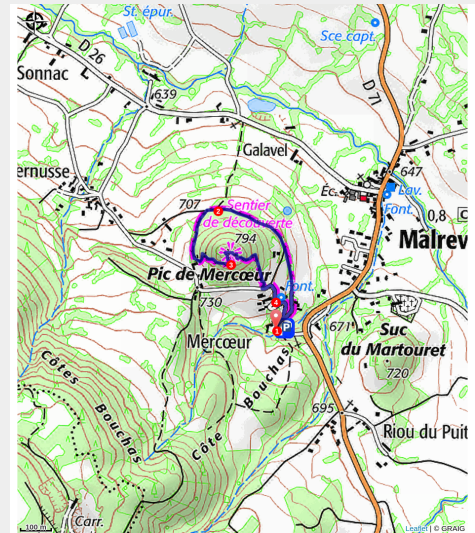


# PR665 Du haut du suc de Mercœur

Velay - Malrevers



Pic de Mercœur (Christian Bertholet)



*Cet itinéraire reprend le circuit d'interprétation des Paysages de l'Emblavez « Les Jardins de Mercœur » qui guide le randonneur jusqu'au sommet du suc. De ses 797 m, il domine toute la plaine de l'Emblavez et offre de belles perspectives sur les volcans du Meygal.*

### **L'Homme, architecte des paysages**

Du haut du suc de Mercœur, vous pouvez admirer les formes que des siècles de labour ont imprimées dans la terre. Elles sont tantôt géométriques, tantôt artistiques si vous les regardez comme une toile abstraite. Du Moyen-Âge jusqu'au XIXe siècle, tout le paysage est marqué par la culture du blé et d'autres céréales : froment, seigle, avoine... Au XIXe siècle apparaît la culture d'une petite légumineuse au goût particulièrement savoureux et aux qualités nutritionnelles reconnues, la fameuse lentille verte du Puy-en-Velay. La diversité des terrains géologiques, qui fait côtoyer granite, argile et roches volcaniques, est l'une des caractéristiques des berceaux de la production. Aujourd'hui, les chefs cuisiniers la mettent à l'honneur et la font connaître dans le monde entier.

### **Infos pratiques**

---

Pratique : Pédestre

---

Durée : 45 min

---

Longueur : 1.5 km

---

Dénivelé positif : 102 m

---

Difficulté : Facile

---

Type : Boucle

# Itinéraire

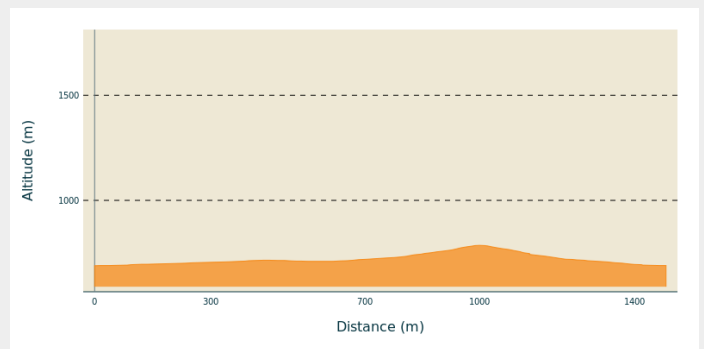
**Départ** : Mercœur (Malrevers)

**Arrivée** : Mercœur (Malrevers)

**Balisage** : — PR

**Communes** : 1. Malrevers

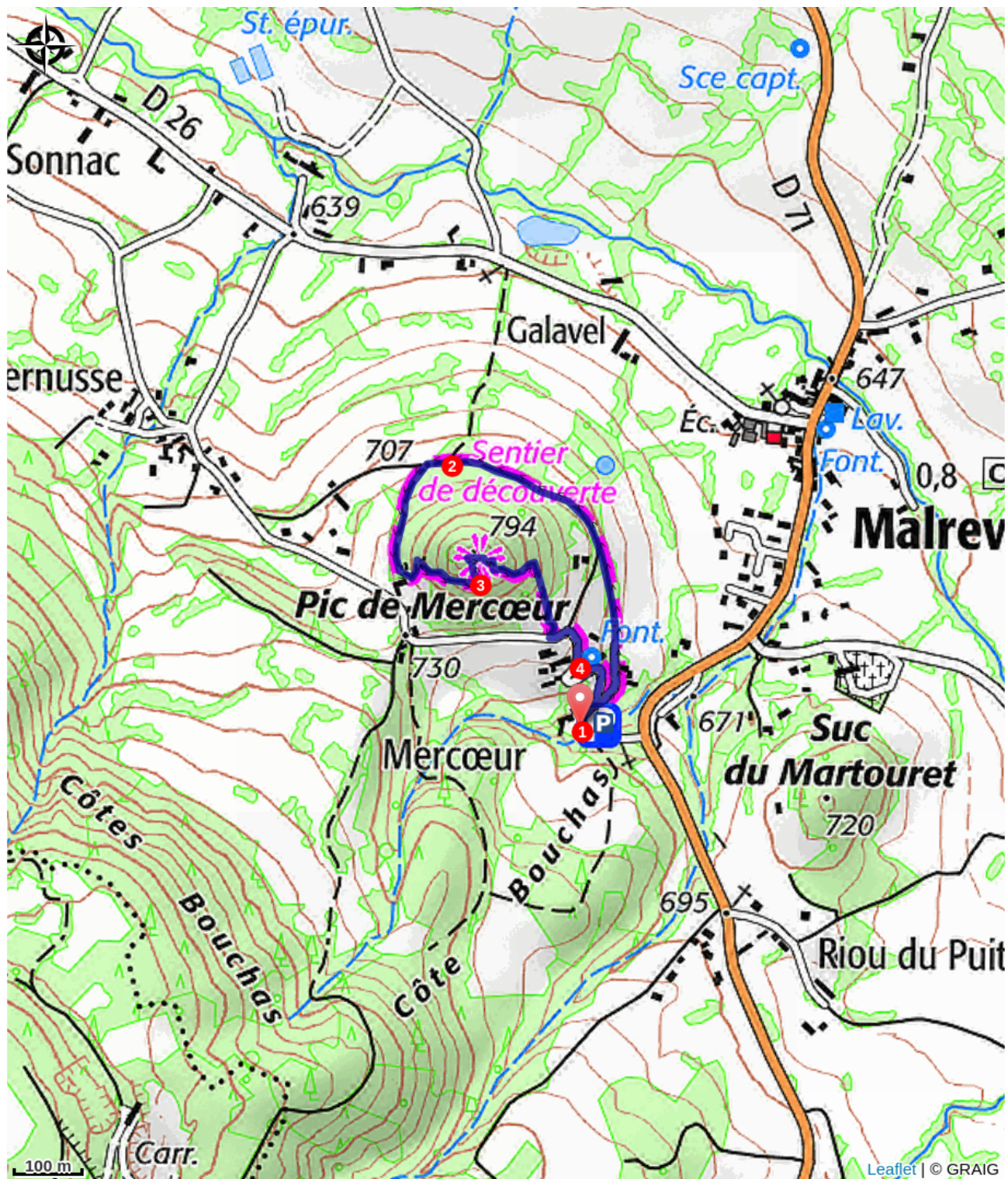
## Profil altimétrique



Altitude min 689 m Altitude max 786 m

1. Du four à pain du hameau de Mercœur, prendre la petite route qui se divise de suite. Suivre la voie de droite qui devient, après les maisons, un sentier herbeux. Ce sentier sous les arbres contourne le suc de Mercœur. À l'embranchement, aller à gauche et très vite arriver à une fourche.
2. Monter à gauche sur l'étroit sentier. Passer près de ruines, puis atteindre une maison. Bifurquer alors à gauche sur le sentier qui grimpe entre les arbres. Sous les rochers, aller vers la droite.
3. Tourner à gauche pour emprunter les escaliers qui permettent l'accès au sommet du suc de Mercœur (*panorama*). Aller vers la droite pour rejoindre le sentier qui plonge entre les arbres et les rochers (*prudence !*). Suivre la sente qui bientôt s'élargit et rejoint une petite route. Utiliser la route pour descendre.
4. Couper le virage de la route en passant par un sentier herbeux et retrouver le point de départ.

# Sur votre chemin...



# Toutes les infos pratiques

## **Recommandations**

### **Difficultés !**

Sentier assez délicat pour redescendre du sommet.

## **Comment venir ?**

### Accès routier

Mercœur (commune de Malrevers), à 5 km au nord-est du Puy-en-Velay, par la N 88 et la D 71.

### Parking conseillé

Sur la place au pied du suc de Mercœur, vers l'ancien four à pain.