


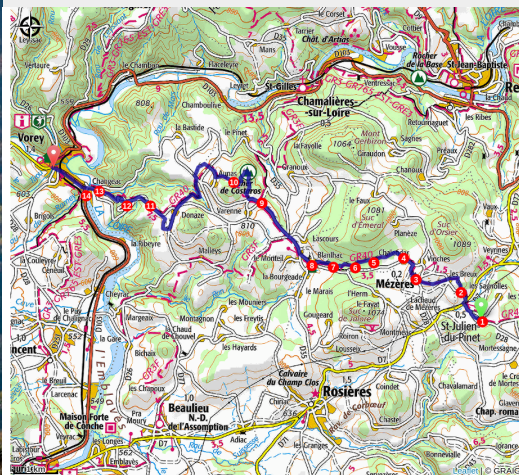
# Etape GR40 Saint Julien du Pinet - Vorey sur Arzon



Montagne de Haute-Loire - Saint-Julien-du-Pinet



Le Suc de Bartou (Jérémié Mazet)



*Une dernière étape en guise de cerise sur le gâteau ! La traversée de l'Emblavez, le village perché de Mézères, les moulins de Blanlhac, la montée au Suc de Bartou, une fin de GR des plus spectaculaire !*

### **Mézères, village volcanique !**

Mézères est un village de basalte appuyé sur un vestige d'un très vieux volcan de l'Emblavez. Il s'agit d'une cheminée basaltique que les géologues désignent sous le nom de neck (forme de cou). Cette masse de basalte faisait partie d'un appareil volcanique de plus grande dimension, difficile à imaginer aujourd'hui. Le village a été bâti à partir d'un matériau de choix : des orgues volcaniques de grande taille qui peuvent être observées dans les différents aménagements du village. En regardant de plus près, on distingue une multitude de cristaux noirs d'un minéral appelé « augite », qui se sont formés au sein du magma dans les profondeurs terrestres.

### **Le Suc de Bartou**

Au premier regard, rien n'indique que le suc de Bartou a été un volcan. En l'observant de plus près, on constate que le rocher est un assemblage de grandes dalles verticales d'une roche proche de la phonolite. Tout laisse à penser qu'il s'agit d'une racine de volcan dont la partie haute et les côtés auraient été décapés par l'érosion. Il ne resterait en place que les parties basses, injectées dans les fissures du granite. Malgré un âge de plus de 10 Ma, le suc de Bartou offre de son sommet un panorama grandiose sur l'ensemble des suc, depuis le mont Miaune, en rive gauche de la Loire, jusqu'au mont Mézenc et au-delà.

### **Infos pratiques**

---

Pratique : Pédestre

---

Durée : 5 h

---

Longueur : 16.9 km

---

Dénivelé positif : 422 m

---

Difficulté : Intermédiaire

---

Type : Traversée

---

Thèmes : Archéologie et histoire, Architecture, Faune, Géologie

# Itinéraire

**Départ** : Saint-Julien-du-Pinet

**Arrivée** : Vorey-sur-Arzon

**Balisage** :  GR

**Communes** : 1. Saint-Julien-du-Pinet

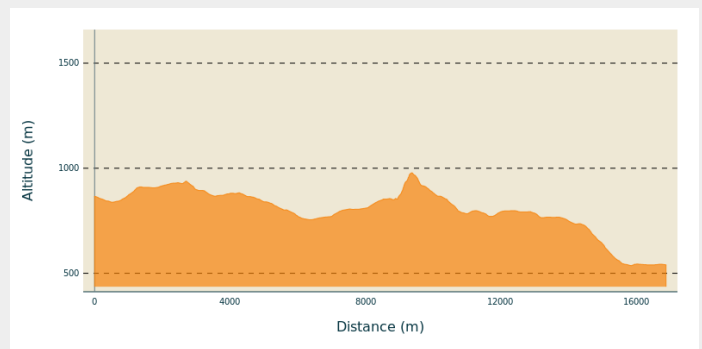
2. Mézères

3. Rosières

4. Chamalières-sur-Loire

5. Vorey

## Profil altimétrique



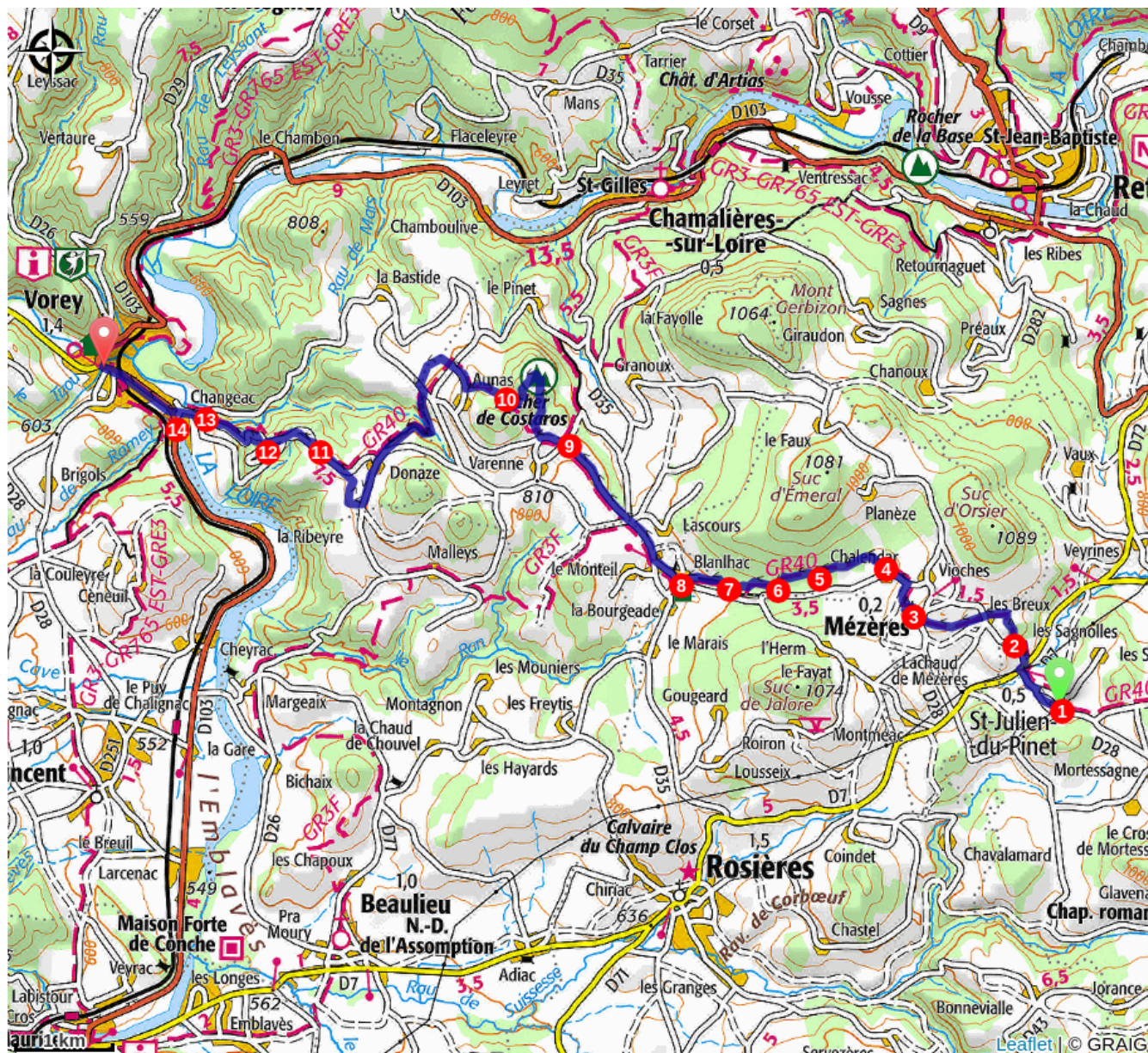
Altitude min 536 m Altitude max 978 m

1. Au carrefour, dans le bourg, tourner à droite. Au niveau de l'église, descendre à gauche. À la fourche, continuer à gauche et sortir du village. À la route, continuer à droite jusqu'à la D 7. Suivre celle-ci à droite sur 50 m et monter à gauche vers les Sagnolles. Dans le hameau, après les deux lacets et la fontaine, découvrir sur la droite un sentier peu marqué qui grimpe au-dessus des maisons.
2. Prendre ce sentier qui monte entre des murets puis sous les arbres. Au point haut, arriver à une croisée de chemins. Virer à gauche et rejoindre le hameau des Breux. À l'intersection, aller tout droit. Suivre cette petite route jusqu'à l'entrée de Mézères. À l'embranchement, aller à gauche sur 30 m, puis laisser la route pour passer à droite entre deux maisons. Grimper sur l'éperon rocheux et, au sommet, rejoindre l'église. La contourner par la gauche, puis redescendre vers la mairie [> point d'eau].
3. A droite de la mairie, emprunter l'étroit sentier équipé d'une rampe en bois qui descend de l'éperon volcanique. Sur le replat, obliquer à gauche à angle aigu sur un sentier bordé de murets. Traverser un pierrier. Au petit carrefour, suivre la route en face et rejoindre un autre embranchement [>croix en bois]. Descendre à gauche dans le hameau. En bas, au carrefour, continuer à gauche puis à droite pour contourner l'exploitation agricole. Juste après celle-ci, obliquer à gauche, puis découvrir deux chemins de terre.
4. Suivre celui de gauche. Entrer dans les bois. À la fourche, prendre à gauche.
5. A l'embranchement, aller à droite ; 100 m plus loin le chemin se scinde. Virer à gauche et suivre ce chemin bien marqué qui serpente dans les bois. Arriver à une nouvelle fourche.
6. Tourner à droite. Plus loin, le chemin se divise. Persévérer à droite, puis arriver dans le virage d'un chemin. Le suivre à gauche. Rapidement, il se scinde à nouveau. Aller tout droit, puis, en lisière, virer à droite sur un chemin bordé de murets. Après 150 m, découvrir un chemin sur la droite.
7. Emprunter ce chemin qui bientôt se rétrécit. Passer la chicane de bois et suivre le sentier étroit (**prudence !**) qui surplombe un pacage. Après une seconde chicane, déboucher sur un chemin plus large. Le suivre à droite, puis descendre à gauche pour entrer dans Blanlhac.
8. Au centre du village, bifurquer à droite. Suivre cette petite route, sortir de Blanlhac, puis poursuivre jusqu'au carrefour de la croix de Tailler (jonction avec

le GR® 302). Prendre la seconde route à gauche vers le rocher de Costaros. Après un peu plus d'1 km, parvenir à un embranchement.

9. Prendre en face la route qui grimpe jusqu'au Chomeil. Tourner à droite, puis, traverser le village, emprunter le sentier herbeux qui va grimper en lacet sur le suc de Bartou (prudence). Déboucher sur un chemin plus large. Le suivre à gauche pour terminer l'ascension du Suc. Redescendre par l'autre versant dans les bois.
10. À l'embranchement poursuivre la descente à main droite. Atteindre une route au hameau d'Aunas. Prendre alors à droite jusqu'à l'embranchement près du four et de la croix. Descendre à gauche et rejoindre une route perpendiculaire. Virer à gauche pour rejoindre plus loin un embranchement. Tourner à droite et suivre cette route sur 100 m. Là, à gauche de la route, un chemin part entre les terres agricoles.
11. Laisser la route pour ce chemin qui entre bientôt dans les bois. Ignorer un sentier qui descend à droite, puis franchir un ru. Remonter et retrouver la route à l'entrée de Donaze. Au centre du village, prendre la route de droite. Suivre cette petite route sur 900 m et atteindre les maisons de Plan de Bot.
12. Juste après ces maisons, quitter la route pour s'engager sur le chemin qui part à gauche de la route. Le chemin retrouve rapidement la route. La suivre à gauche sur 50 m avant de la laisser à nouveau pour le chemin sur la droite. Plus loin, le chemin se scinde.
13. Descendre à droite. Après plusieurs lacets, rejoindre Changeac. Dans le village, prendre à gauche et franchir la Loire par le pont métallique. Prendre de suite à gauche le chemin qui conduit près de la voie ferrée. Traverser la route (**prudence !**). Passer sous la voie ferrée.
14. Au carrefour, partir à droite. Retrouver une rue. À son extrémité, tourner à droite. Atteindre le chemin de Chaux et aller à droite jusqu'à la D 103. Virer à droite pour rejoindre la gare de Vorey-sur-Arzon.

# Sur votre chemin...



# Toutes les infos pratiques

## **Recommandations**

Attention la montée au Suc de Bartou peut être interdite en certaines périodes pour préserver la nidification du Faucon Pèlerin. Dans ce cas il suffit d'emprunter le chemin plus au sud entre le Chomeil et Aunas.