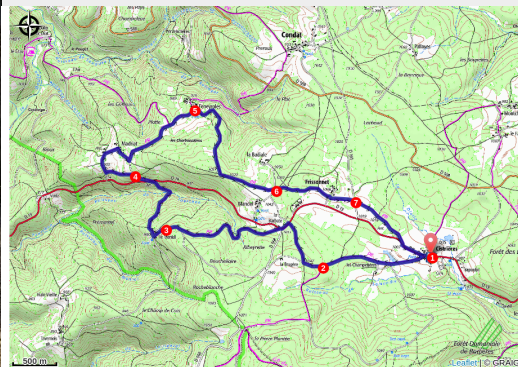


PR612 Les balcons du plateau

Velay - Cistrières



Fontaine de Cistrières (Christian Bertholet)



Partez à la découverte de la campagne authentique : forêt, villages, pâturages ajoutés à un panorama sur les monts et puys de la Margeride, du Cantal et du Sancy.

Les charmes d'une promenade en forêt

En forêt, telle que celle de Lamandie, loin du tumulte de la vie moderne, le promeneur pourra en toute saison trouver le silence et le calme, dans une ambiance paisible, agrémentée par le chant des oiseaux. La forêt de résineux purs n'abrite pas une grande diversité d'espèces. Parmi celles-ci, le naturaliste remarquera la mésange huppée, le grimpeur des bois, le bec-croisé des sapins, le pic noir, dont les cavités qu'il creuse sont utilisées par le pigeon colombin et la discrète chouette de Tengmalm pour nicher. Parmi les mammifères, à défaut de les voir, on rencontre souvent les traces du chevreuil, de l'écureuil, du lièvre, du renard, de la martre, du sanglier et du blaireau. Une belle variété de champignons pousse à l'ombre des sapins ainsi que les framboises et les myrtilles

Infos pratiques

Pratique : Randonnées

Durée : 3 h

Longueur : 11.2 km

Dénivelé positif : 299 m

Difficulté : Intermédiaire

Type : Boucle

Itinéraire

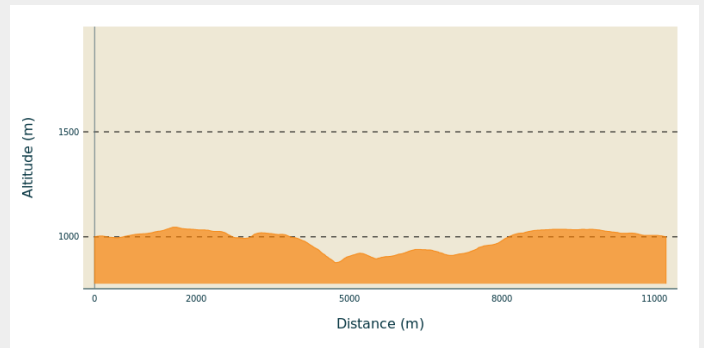
Départ : Cistrières

Arrivée : Cistrières

Balisage : — PR

Communes : 1. Cistrières

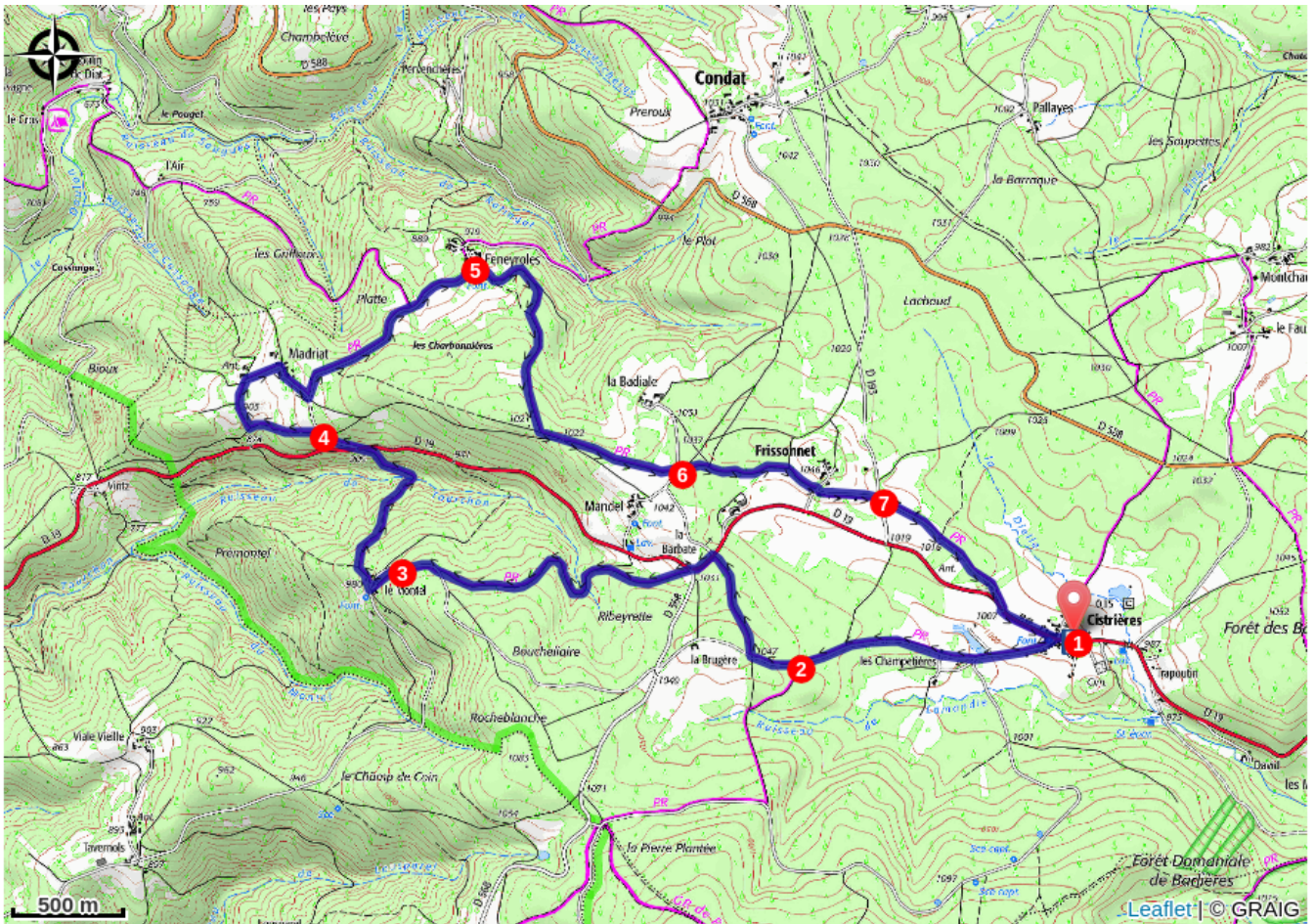
Profil altimétrique



Altitude min 877 m Altitude max 1046 m

1. Dos à l'église, prendre la route à gauche. À la fontaine, suivre la rue à gauche et sortir de Cistrières. À l'embranchement, quitter la route pour le large chemin à droite. Passer près d'une habitation, puis entrer en forêt. Arriver à un embranchement.
2. Laisser le PR 613 partir à gauche et continuer tout droit. À la croisée de chemins suivante, descendre à droite. À la fourche, continuer à gauche. Déboucher sur une route et la suivre à gauche. Au carrefour (*la Barbate*), prendre en face le chemin qui entre dans les bois. À la première fourche, descendre à droite. À la seconde [**> hêtre remarquable**], persévérer à droite. À la troisième, monter sur le sentier à gauche. À la petite route, aller à droite jusqu'à découvrir un sentier sur la gauche.
3. Suivre ce sentier jusqu'au hameau du Montel. Traverser la route pour descendre en face entre les maisons. La voie devient chemin et se scinde. Prendre le chemin le plus à droite pour descendre dans la vallée du Tourchon. Enjamber le ruisseau, puis remonter jusqu'à la D 19. La couper et s'engager en face vers Madriat sur 200 m.
4. Quitter la route pour le sentier à gauche. À l'embranchement, continuer à droite. Le chemin oblique à nouveau vers la droite et atteint les premières maisons de Madriat. Retrouver une voie goudronnée, puis virer à nouveau à droite dans le village pour rejoindre une bifurcation. Monter à gauche et suivre cette petite route jusqu'au village de Feneyroles.
5. À l'entrée du hameau, prendre de suite à droite. Le chemin entre bientôt dans les bois et monte progressivement. Sur un replat, arriver à une intersection. Aller à gauche. À la fourche, continuer à gauche. Aller tout droit jusqu'à une route.
6. Traverser et s'engager sur le chemin le plus à droite. Parvenir sur une route au hameau de Frissonnet. Aller tout droit et atteindre la D 193.
7. Couper cette route pour continuer en droite ligne. Après les maisons, la route devient chemin et se poursuit entre prés et bois. Déboucher sur une aire de pique-nique, puis retrouver la D 19 à l'entrée de Cistrières.

Sur votre chemin...



Toutes les infos pratiques

Comment venir ?

Accès routier

Cistrières, à 8,5 km à l'ouest de La Chaise-Dieu par la D 499, puis la D 19.

Parking conseillé

Place de l'église.