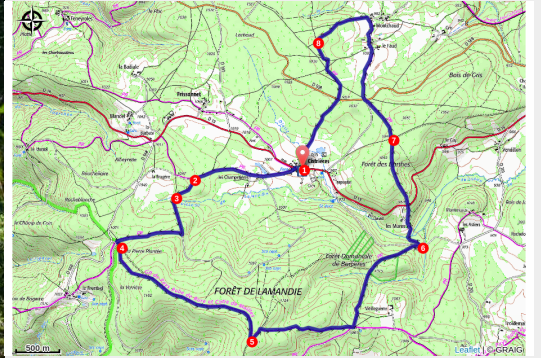


# PR613 Les pierres des moines

Velay - Cistrières



Forêt de Lamandie (Jérémié Mazet)



*Laissons-nous guider par le mystère de la forêt. Les « Pierres » sont là, mystérieuses, cachées parmi les sapins. Elles nous épient... Certaines se laisseront apercevoir au détour du sentier.*

## La forêt de Lamandie

Cette très ancienne forêt était principalement constituée de sapins (certains destinés à la fabrication de mâts pour les bâtiments de la Marine royale), de hêtres et de pins. Moins homogène et moins dense que de nos jours, elle a subi divers changements au cours des siècles : défrichage autour des villages, gestion plus ou moins heureuse, pillages par les populations locales, tempêtes successives, érosion de sa superficie en périphérie au profit des pâturages et de quelques cultures.

C'est au début du XIXe siècle qu'elle était la plus réduite. Les épisodes successifs d'exode rural ont ensuite entraîné son retour sur les terres délaissées, par plantation d'essences nouvelles

## Infos pratiques

Pratique : Pédestre

Durée : 3 h 40

Longueur : 13.5 km

Dénivelé positif : 337 m

Difficulté : Intermédiaire

Type : Boucle

# Itinéraire

**Départ** : Cistrières

**Arrivée** : Cistrières

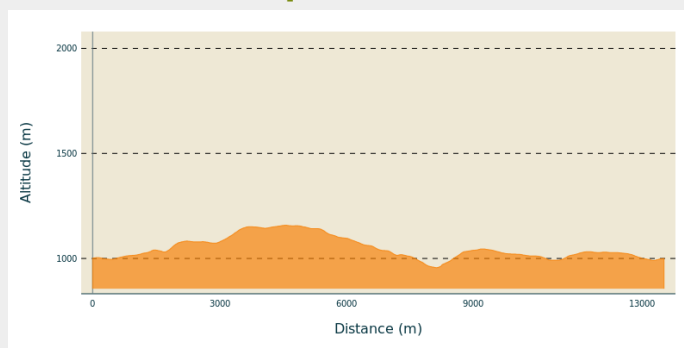
**Balisage** : — PR

**Communes** : 1. Cistrières

2. Berbezt

3. Connangles

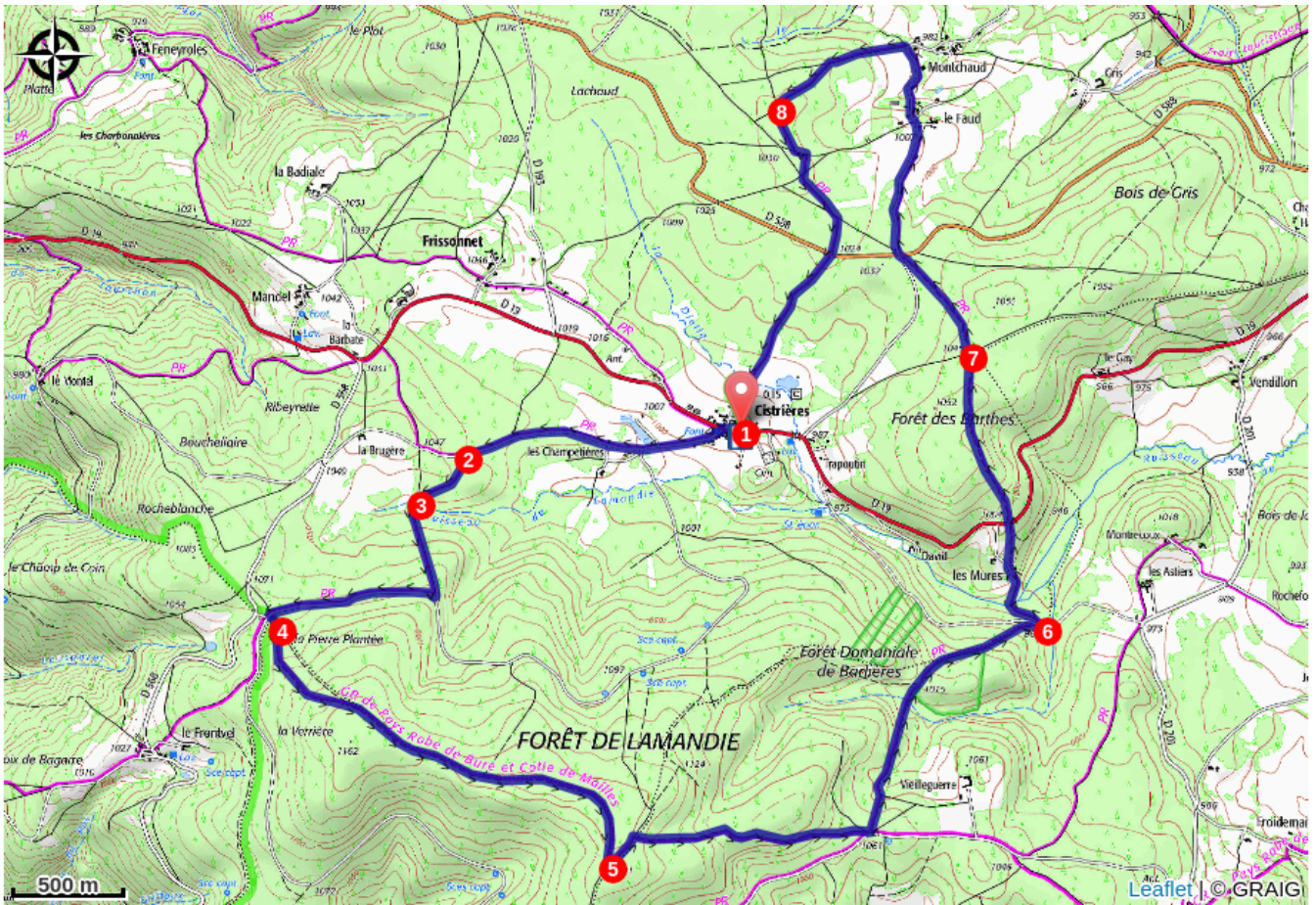
## Profil altimétrique



Altitude min 956 m Altitude max 1158 m

1. De la place du bourg, suivre la rue principale à gauche jusqu'à la fontaine. Prendre à gauche vers la forêt de Lamandie. Sortir du village et arriver bientôt à un embranchement. Aller à droite, passer près d'une maison et entrer dans les bois. Ignorer un chemin sur la droite. Après 200 m, parvenir à une fourche.
2. Tourner à gauche. En lisière, arriver à un nouvel embranchement. Suivre le chemin à droite qui bientôt se divise.
3. Poursuivre à gauche et monter dans les bois. Le sentier creux débouche sur une petite route. La suivre à droite. Parvenir à un carrefour. Laisser la route pour le chemin à gauche. Ce dernier se scinde bientôt.
4. Utiliser le chemin de droite. Après un point haut, le chemin arrive à une intersection. Continuer tout droit. Rejoindre un chemin, le suivre à droite et aboutir à un embranchement sur un replat.
5. Emprunter alors le second chemin à gauche. Dans une petite clairière, aller à droite. À la route, bifurquer à gauche entre de grands hêtres. Le chemin descend dans les bois. Parvenir à une croisée de chemins.
6. Suivre le second chemin à gauche. Franchir le ruisseau de Lamandie sur la passerelle et gravir le raidillon qui conduit aux maisons des Mures. Là, emprunter le sentier sur la droite. Aboutir sur la D 19. La traverser pour monter sur le chemin de l'autre côté. Au point haut, arriver sur une piste forestière perpendiculaire.
7. Aller tout droit. Après 550 m, parvenir à un carrefour. Traverser la D 588 et suivre la route en face qui conduit au Faud, puis à Montchaud. En arrivant dans ce hameau, tourner à gauche sur le chemin qui monte. À nouveau dans les bois, emprunter le chemin de gauche, puis traverser une zone déboisée. Arriver de suite à une intersection.
8. Bifurquer à gauche et continuer tout droit. Au niveau d'un pacage à gauche, découvrir un sentier sur la droite. Virer à droite pour retrouver et couper la route. Continuer sur le chemin qui bientôt sort des bois et arrive à Cistrières.

# Sur votre chemin...





# Toutes les infos pratiques

## Comment venir ?

### Accès routier

Cistrières, à 8,5 km à l'ouest de La Chaise-Dieu par la D 499 puis la D 19.

### Parking conseillé

Place de la Mairie.