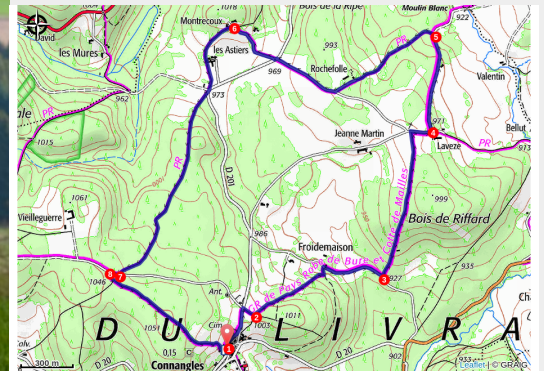


# PR616 La croix de Lavèze

Velay - Connangles



Croix de Lavèze (Jérémie Mazet)



*De la croix de Lavèze, l'église abbatiale apparaît dans toute sa splendeur, telle un phare protecteur incitant à la méditation sur les beautés de la nature.*  
**Champignons des bois**

Au printemps, dès que l'on quitte le sentier, éparpillées dans la mousse ou dans les feuilles mortes, les girolles forment un tapis jaune vif. Certaines sont petites et rondes, d'autres ont leurs corolles qui s'élèvent vers le ciel. Les perles de rosée les font briller comme de l'or. Puis, en saison, les cèpes font leur apparition, celui-ci caché sous la terre, celui-là se dressant fier, rarement seuls. Parfois, une amanite tue-mouche, blanche et rouge, attrayante mais non comestible, les surveille : cèpes de Bordeaux, tête de nègre, gros pieds, tous sont au rendez-vous. Les pieds de mouton et les girolles grises prennent le relais à la fin de l'été. Les champignons sont un attrait certain pour de nombreux amateurs et gastronomes venus de toute la France.

## Infos pratiques

Pratique : Pédestre

Durée : 2 h

Longueur : 7.1 km

Dénivelé positif : 229 m

Difficulté : Facile

Type : Boucle

# Itinéraire

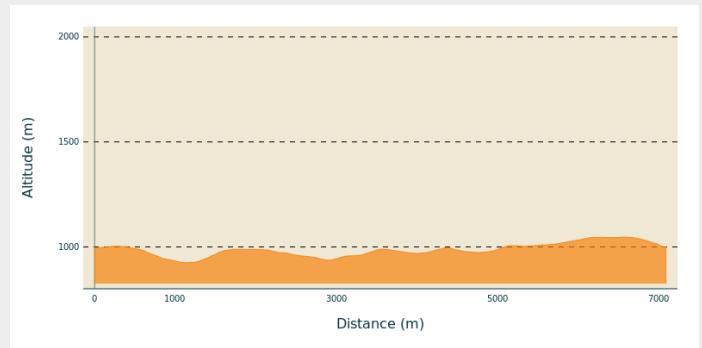
**Départ** : Connangles

**Arrivée** : Connangles

**Balisage** : — PR

**Communes** : 1. Connangles

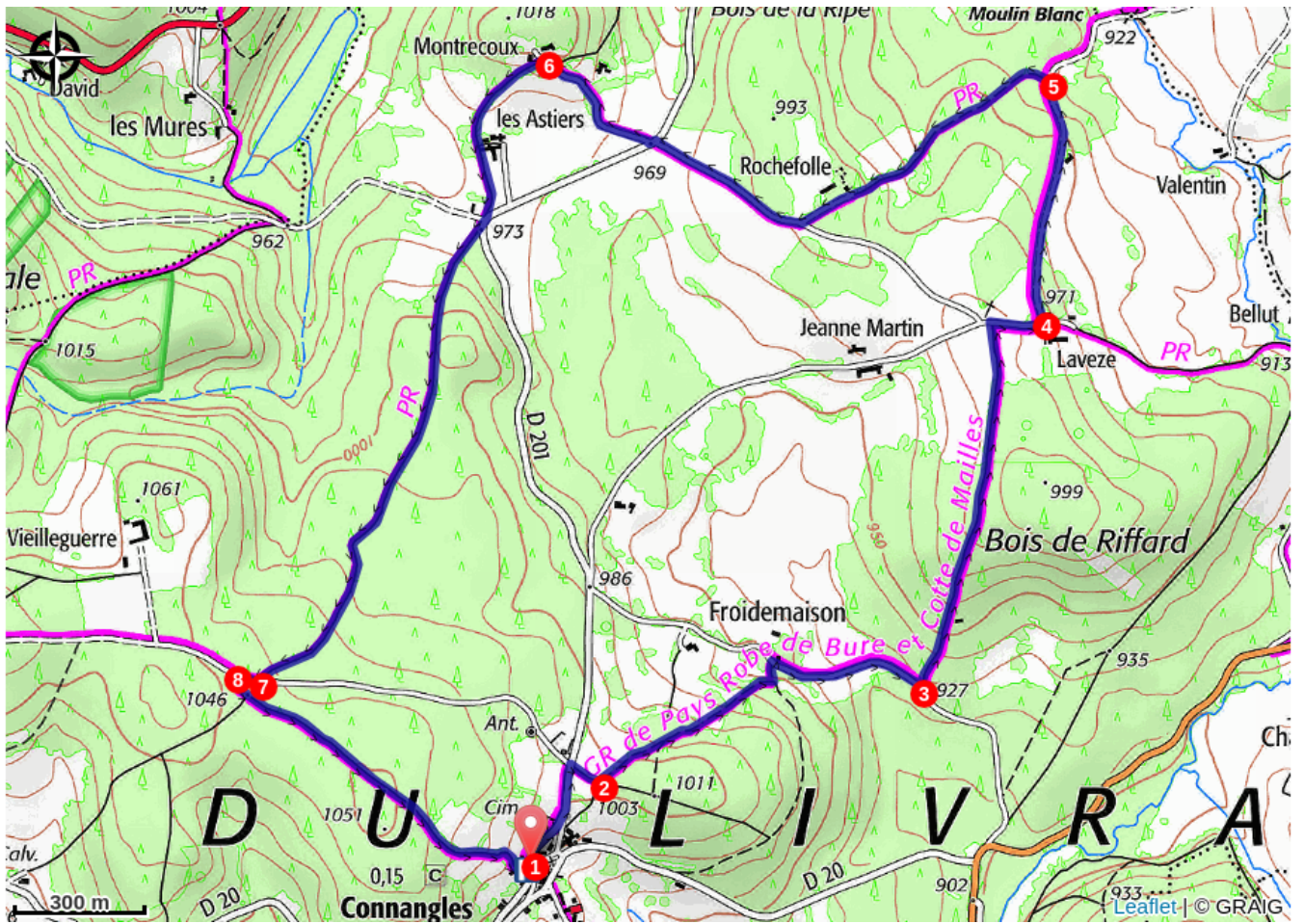
## Profil altimétrique



Altitude min 925 m Altitude max 1047 m

1. De la façade de l'église, en montant, prendre la rue à droite qui part vers le cimetière. Sortir rapidement du village et arriver à un carrefour.
2. Quitter la route pour le chemin à angle droit sur la droite. À l'orée du bois, le chemin se scinde. Aller à gauche en lisière. Le chemin descend progressivement pour rejoindre une petite route perpendiculaire au lieu-dit Froidemaison. Suivre cette voie à droite sur 400 m.
3. Quitter la route pour grimper à gauche par un sentier très raide sur 400 m. Après un replat, déboucher sur un carrefour [**> croix de Lavèze, panorama sur La Chaise-Dieu**]. Aller à droite pour rallier Lavèze.
4. Aux premières maisons, partir sur le chemin de gauche. Descendre progressivement sur ce large chemin entre bois et pacages et parvenir à un embranchement.
5. Laisser le large chemin pour le sentier qui monte à gauche dans les bois. Passer près des maisons de Rochefolle. Aboutir sur une petite route et la suivre à droite. Couper la D 201 pour monter vers Montrecoux. Dans le haut du hameau, remarquer un sentier creux qui part sur la gauche.
6. Tourner à gauche, descendre entre les pacages. Après l'exploitation agricole, arriver sur une route. Suivre le second chemin sur la droite, d'abord en lisière, puis sous les arbres. Continuer sur cette piste forestière jusqu'à un embranchement juste avant une petite route.
7. Suivre à droite le chemin parallèle à la route sur 150 m avant de la rejoindre. Continuer sur la route jusqu'à un oratoire à saint Robert.
8. Virer alors à angle aigu sur la gauche. Persévérer tout droit en coupant deux chemins perpendiculaires. À la fourche, prendre à gauche. Au sortir des bois, le chemin descend pour retrouver Connangles.

# Sur votre chemin...



# Toutes les infos pratiques

## Comment venir ?

### Accès routier

Connangles, à 6,5 km au sud-ouest de La Chaise-Dieu par la D 4, puis la D 20 à droite.

### Parking conseillé

Petite place, devant l'église.