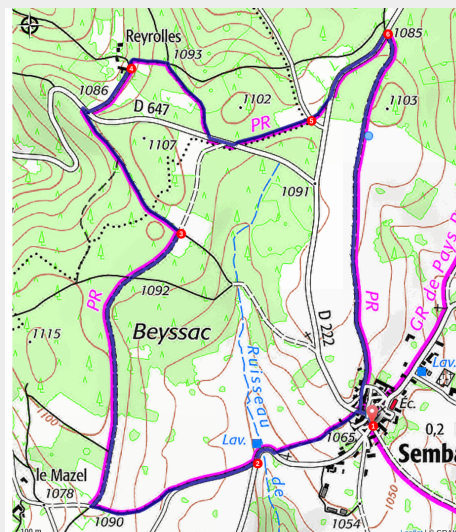


PR618 La Ronde des Sapins

Velay - Sembadel



Exploitation forestière près de Sembadel (Jérémy Mazet)



Depuis le bourg bâti de granit, une escapade où le regard sera conquis par les horizons sur le Mézenc, le Meygal, le val d'Allier et la Margeride, sans oublier les crêtes du massif du Sancy et les volcans du Velay.

Que fait-on de ces bois ?

La commune de Sembadel, une des moins boisées du canton, est surtout plantée de pins, d'épicéas et de sapins. Ils servent de bois de charpente, d'emballage (palettes, caisseries), de trituration (pâte à papier, cartonnerie), de granulés et de plaquettes pour le chauffage. Toute la production est transformée dans les scieries locales. La forêt génère de nombreux emplois : abatteurs, débardeurs, employés de scierie, techniciens... Il n'y a pas à Sembadel de forêts domaniales (propriété de l'État). Elles appartiennent à des propriétaires privés, à la commune ou à la section (habitants du bourg). Chaque propriétaire gère ses bois, parfois avec l'aide du CRPF (Centre régional de la propriété forestière). L'ONE intervient pour les biens

Infos pratiques

Pratique : Pédestre

Durée : 1 h 30

Longueur : 5.6 km

Dénivelé positif : 89 m

Difficulté : Très facile

Type : Boucle

Thèmes : Faune

Itinéraire

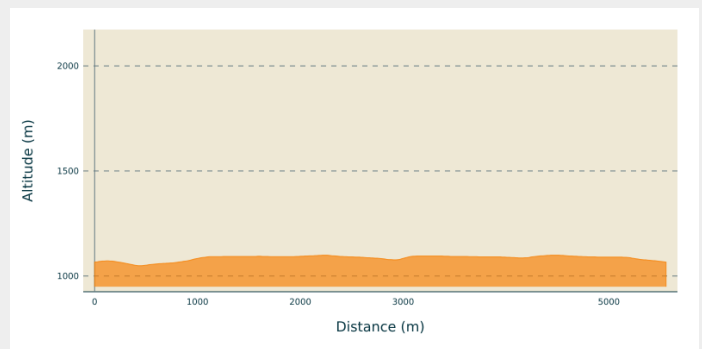
Départ : Sembadel-Bourg

Arrivée : Sembadel-Bourg

Balisage : — PR

Communes : 1. Sembadel
2. Connangles

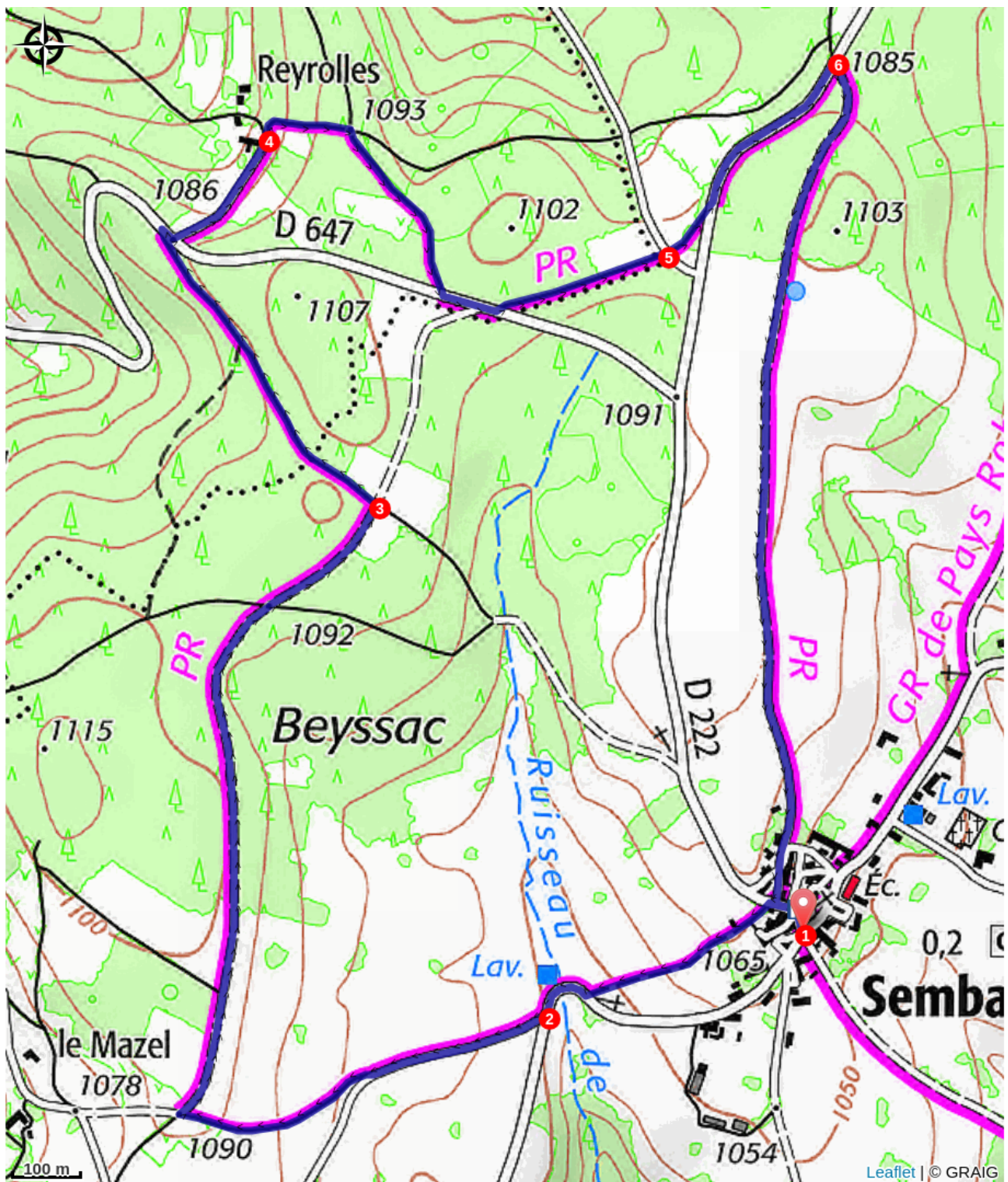
Profil altimétrique



Altitude min 1049 m Altitude max 1099 m

1. De l'église de Sembadel, prendre la route qui monte en face du clocher. Juste avant la sortie du bourg, quitter la route pour un chemin herbeux sur la gauche. Ce chemin, d'abord entre deux murets, se poursuit ensuite entre les terres agricoles, puis rejoint une route. Suivre cette dernière à droite, passer près d'un lavoir et arriver à une fourche.
2. Prendre la route qui monte à droite. Laisser ensuite la route pour un chemin sur la droite. Près d'un bosquet de pins sylvestres, le chemin arrive à une bifurcation [**> belle croix en pierre**]. Tourner à droite pour suivre le large chemin qui entre bientôt dans les bois. À la clairière, ignorer un chemin sur la gauche et continuer sur le même chemin. Parvenir à une croisée de chemins.
3. Virer à gauche pour entrer à nouveau dans les bois. Le chemin va ensuite descendre légèrement et aboutir sur une route. La traverser pour suivre en face la voie d'accès à Reyrolles. Après la première maison, un sentier herbeux monte sur la gauche.
4. Suivre ce sentier. Au point haut, arriver à une intersection. Prendre le chemin à droite. À la route, partir à gauche sur 50 m, puis quitter le goudron pour le sentier à gauche sous les arbres.
5. À la route, traverser, continuer sur le sentier en face et rejoindre la D 222. La suivre à gauche sur 300 m pour découvrir un large chemin sur la droite.
6. Emprunter ce dernier qui part à angle aigu sur la droite. Poursuivre tout droit, d'abord en forêt, puis entre les champs et les prairies jusqu'à Sembadel.

Sur votre chemin...



Toutes les infos pratiques

Comment venir ?

Accès routier

Sembadel-Bourg, à 6 km au sud de La Chaise-Dieu par la D 906, puis la D 222.

Parking conseillé

Près de l'église.