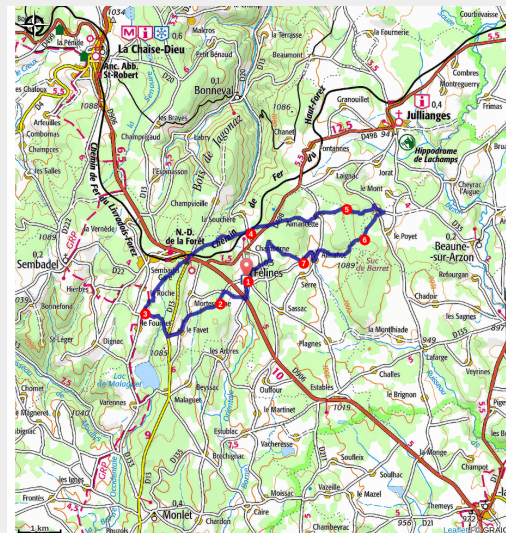


PR621 Les sources de la Borne

Velay - Félines



Félines (Jérémié Mazet)



Cette randonnée est un retour aux sources...des cours d'eau. Vous traversez par deux fois la Borne occidentale, par deux fois la Chamalière, une fois la Borne orientale près de Félines, et vous approcherez les sources de la Dorette près de l'ancienne station thermale de la Souchère.

Les sources thermales de la Souchère

Les qualités médicinales des sources de la Souchère, dues à la présence de fer, soufre et magnésium qui en faisaient des eaux digestives et reconstituantes, ont été découvertes vers 1830. Leur notoriété s'est affirmée à la fin du XIXe siècle. L'exploitation s'est développée sur plusieurs sources : Nouvelle, Séraphine, Ligonie, à partir de tunnels encore existants. La famille Ligonie aménagea près des sources un bâtiment destiné aux soins, puis un hôtel dans le village. Au début du XXe siècle, l'activité de la station était alors à son apogée (3 000 curistes annuels).

Infos pratiques

Pratique : Pédestre

Durée : 5 h

Longueur : 17.1 km

Dénivelé positif : 378 m

Difficulté : Difficile

Type : Boucle

Thèmes : Archéologie et histoire

Itinéraire

Départ : Félines

Arrivée : Félines

Balisage : — PR

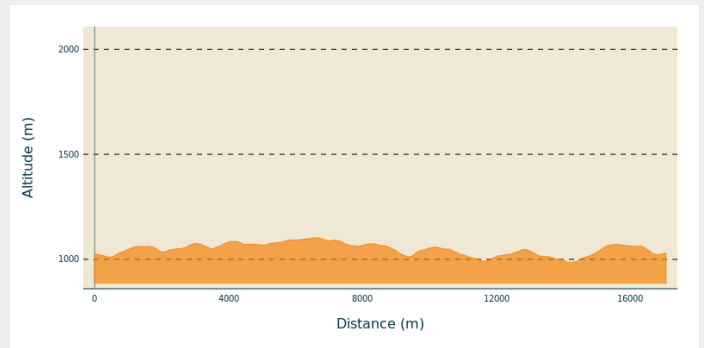
Communes : 1. Félines

2. Sembadel

3. Jullianges

4. Beaune-sur-Arzon

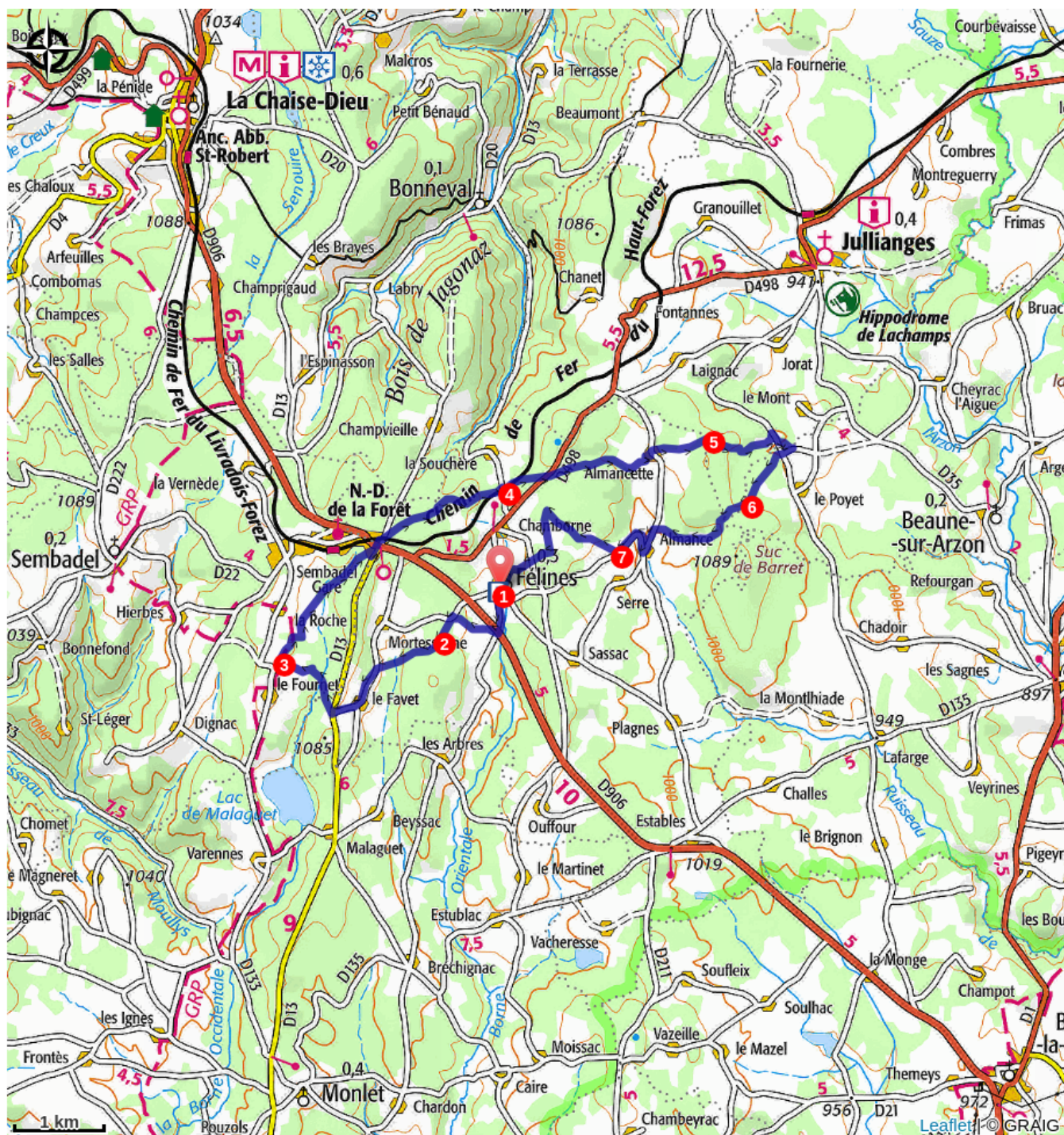
Profil altimétrique



Altitude min 984 m Altitude max 1102 m

1. Dos à l'église, prendre en face vers le Bouchage. Passer sous la D 906. Juste après, s'engager à droite sur le chemin. À l'aire de pique-nique, aller à gauche. À la fourche, continuer à gauche. Dans les bois, le chemin se scinde.
2. Partir à droite. À la fourche suivante [**> croix en fer forgé**], persévérer à droite. Parvenir sur une petite route. La suivre à gauche jusqu'au hameau du Favet. Suivre la rue à droite qui passe bientôt sous la voie ferrée et rejoint la D 13. Traverser (**> prudence !**) et poursuivre en face. Descendre dans les bois, enjamber la Borne occidentale et arriver à un croisement. Prendre à gauche et arriver sur un chemin perpendiculaire.
3. Tourner à droite sur le chemin en lisière de bois. Découvrir bientôt un sentier creux sur la droite. Le descendre et rejoindre une large voie. Aller à gauche pour aboutir sur la route à l'entrée de Sembadel-Gare. Prendre à droite, puis virer à gauche pour passer au-dessus de la voie ferrée. Au carrefour, traverser la route et la voie ferrée. Juste avant la maison, s'engager sur le chemin à droite. Dans les bois, à l'intersection, aller tout droit. Déboucher sur une route. La suivre à droite et traverser la voie ferrée. De suite, entre les bâtiments, découvrir un chemin sur la gauche.
4. Emprunter ce chemin qui se poursuit en droite ligne dans les bois. Traverser une route et retrouver un large chemin qui se poursuit en forêt. Rejoindre Almancette. À la dernière maison, emprunter le sentier à droite en lisière de bois. Continuer jusqu'à la croisée de chemins.
5. Aller à droite. Peu après, à la fourche, aller à droite, puis continuer à gauche. Arriver sur une petite route. La suivre à droite 100 m, puis s'engager à gauche sur un étroit sentier. Retrouver une route. Aller alors à droite et, à l'intersection, continuer en face sur le chemin qui monte dans les bois. À la fourche, poursuivre à gauche. Atteindre une piste.
6. L'emprunter à droite. Après un point haut, la piste sort des bois. Parvenir sur une route à l'entrée d'Almance. Aller à gauche et, au bas du village, obliquer à droite. Rester sur la route jusqu'à découvrir, au point haut, un chemin sur la droite.
7. Quitter la route pour ce chemin qui monte entre les prés, puis dans les bois. À la croisée de chemins, bifurquer à gauche. Après 500 m, arriver à un embranchement. Tourner à droite. Descendre légèrement, traverser une petite route, puis la Borne orientale, avant de rejoindre Félines.

Sur votre chemin...



Toutes les infos pratiques

Comment venir ?

Accès routier

Félines, à 7,5 km au sudest de La Chaise-Dieu par la D 906 en direction du Puy-en-Velay.

Parking conseillé

Sur la place devant l'église.