


# PR563 Les sapins de Grellet

Velay - Chapelle-Bertin



La Pierre de Tuberturade (Norbert Dutranoy)



*Circuit d'altitude ; la fraîcheur garantie en toutes saisons, le grand calme de la forêt profonde habitée de chevreuils et de sangliers. Le champignon y est roi*  
**Terre de maquis**

Le secteur boisé de Varennes-Saint-Honorat - La Chapelle-Bertin a été un lieu privilégié de refuge pendant la Seconde Guerre mondiale. Au printemps 1943, un maquis était installé dans les bois entre Varennes et Jax. Son chef, Alphonse Eugène Montagne, a été exécuté dans le ravin de la Fuvette le 23 août 1943 sur ordre des maquis du secteur d'Yssingeaux pour des raisons qui restent mystérieuses.

Les Francs-Tireurs et Partisans du maquis Wodli nomadisèrent au printemps 1944 dans les cantons d'Allègre, de La Chaise-Dieu et de Paulhaguet.

Le 20 juillet 1944, c'est de La Chapelle-Bertin que partirent les maquisards venus combattre à Saint-Paulien contre une colonne allemande. Ils

## Infos pratiques

Pratique : Pédestre

Durée : 2 h 45

Longueur : 10.5 km

Dénivelé positif : 283 m

Difficulté : Facile

Type : Boucle

Thèmes : Flore

# Itinéraire

**Départ** : Estublat

**Arrivée** : Estublat

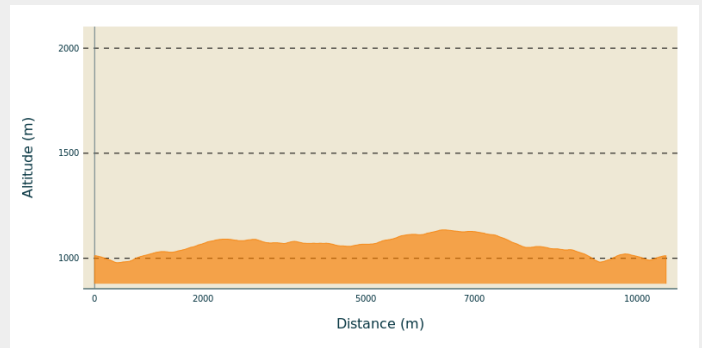
**Balisage** : — PR

**Communes** : 1. Chapelle-Bertin

2. Allègre

3. Monlet

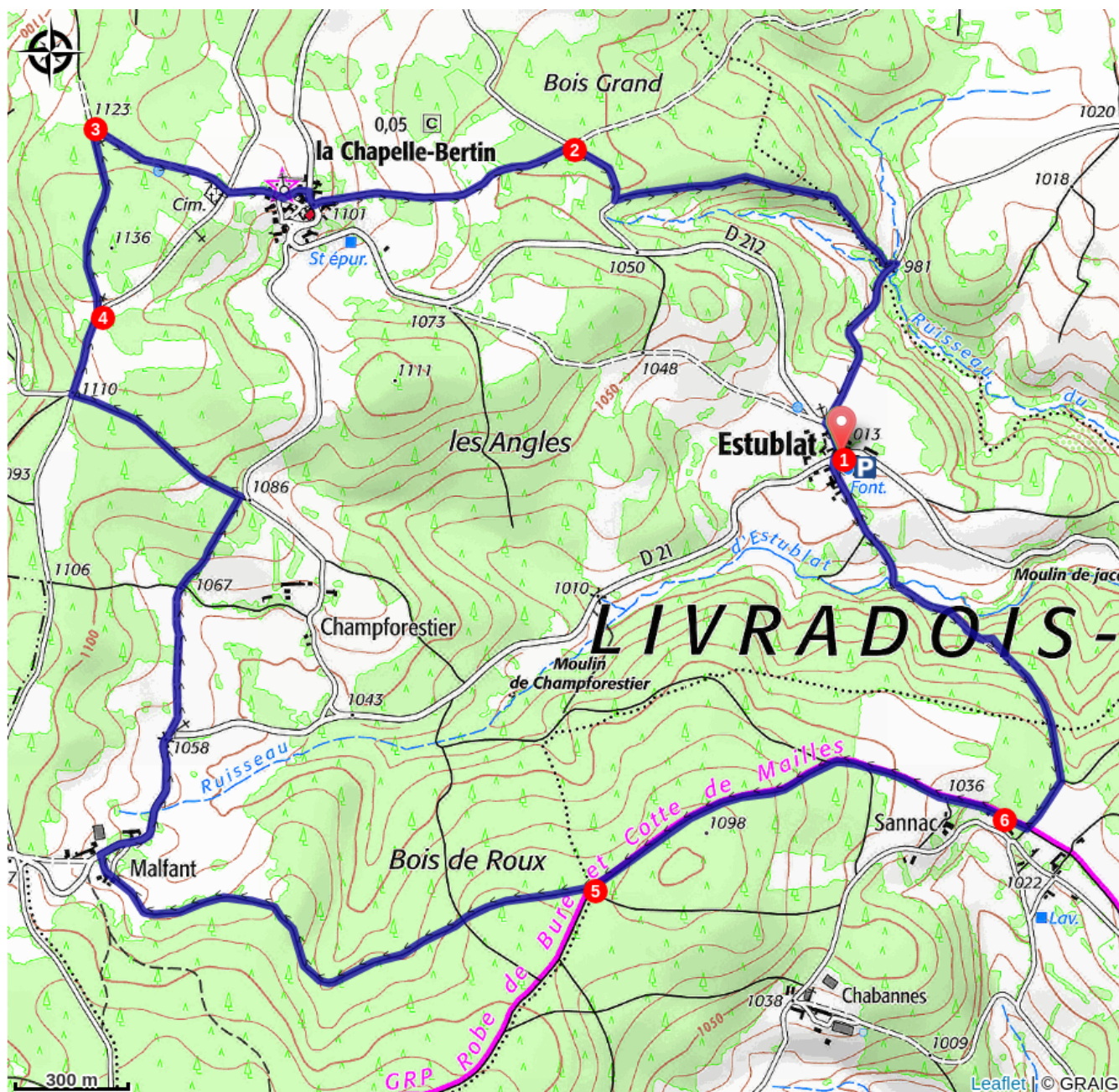
## Profil altimétrique



Altitude min 979 m Altitude max 1135 m

1. Au carrefour, suivre la D 212 vers La Chapelle-Bertin. À la croix, emprunter à droite la route de Frontès. Descendre jusqu'au ruisseau et, après l'avoir traversé, prendre à gauche le chemin qui s'élève. Après 1 km à travers bois, le chemin débouche sur une route. La suivre sur la droite jusqu'au carrefour.
2. S'engager sur la route de gauche et poursuivre jusqu'à La Chapelle-Bertin. À l'église, passer entre le monument aux morts et la croix. Après 150 m, traverser une route perpendiculaire et continuer sur un chemin empierré qui longe le cimetière jusqu'à une croix de fer.
3. Ignorer l'itinéraire qui descend vers L'Arbre et obliquer à gauche dans le chemin qui s'enfonce dans le bois. **> Hors circuit, continuer tout droit dans le pré en face pour découvrir, environ 100 m plus loin, des pierres à bassin dans le bois de gauche.** Déboucher sur une route près d'une croix.
4. Suivre à droite la route sur 250 m puis s'engager dans un chemin de terre à gauche en face de la route qui conduit au Fraisse. Parvenir à une route, l'ignorer et s'engager dans le chemin de droite qui arrive dans la vaste clairière de Champforestier. Rejoindre une route près d'une croix et la suivre jusqu'au village de Malfant. Après la première maison, tourner à gauche puis encore à gauche pour emprunter un chemin qui se dirige vers les bois. Après 1,5 km à travers la forêt, déboucher dans un carrefour.
5. Poursuivre tout droit **[> à 200 m à gauche, les deux sapins tricentenaires de Grellet]**. À la sortie du bois, continuer dans un chemin encaissé jusqu'à Sannac.
6. Après la première maison, emprunter le chemin de gauche sur 200 m. Suivre le sentier balisé de gauche qui s'enfonce dans les bois. Traverser un ruisseau et rejoindre Estublat.

# Sur votre chemin...



# Toutes les infos pratiques

## Comment venir ?

### Accès routier

Estublat (commune de La Chapelle-Bertin), à 4,5 km au nord-ouest d'Allègre par la D 21.

### Parking conseillé

Au carrefour des D 21 et D 212.