PR569 Le moulin de Neyraval

Velay - Varennes-Saint-Honorat

Varennes-Saint-Honorat (Norbert Dutranoy)

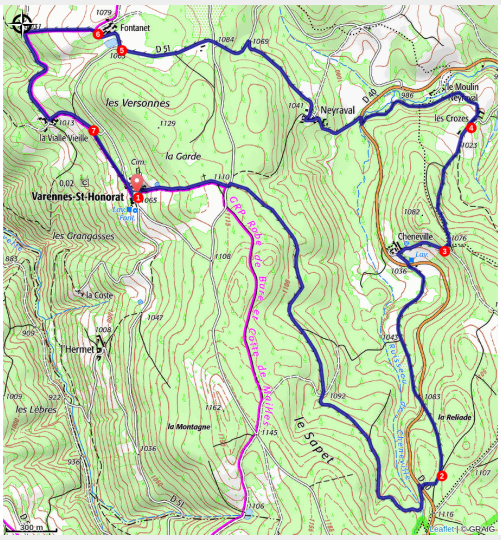

De belles forêts de sapins, de mignons petits villages. Fraîcheur, grand calme et solitude assurés.

Panorama depuis Varennes-Saint-Honorat

Commune la plus occidentale du territoire, Varennes-Saint-Honorat offre une vue remarquable. À flanc de plateau, en descendant vers la vallée de la Sénouire et le bassin de Paulhaguet, on peut apercevoir au loin la Margeride et le mont Mouchet (1 497 m), terre de résistance et de vent. De nuit, on peut repérer les éoliennes d'Ally à leur clignotement et, au-delà, celles de la planèze de Saint-Flour. Les contours des gorges du Haut-Allier se découpent au loin.

Au-delà se dressent les silhouettes des monts du Cantal (1 855 m), du Cézallier (1 551 m), le

Infos pratiques

Pratique : Randonnées

Durée : 3 h

Longueur : 11.6 km

Dénivelé positif : 308 m

Difficulté : Intermédiaire

Type : Boucle

massif du Sancy (1 885 m, sommet du Massif central) et, tout au fond, le sommet emblématique de la chaîne des Puys, le Puy de Dôme (1 465 m), avec à ses pieds le site de Gergovie et son oppidum gaulois

Itinéraire

Départ : Varennes-Saint-Honorat
Arrivée : Varennes-Saint-Honorat
Balisage : PR
Communes : 1. Varennes-Saint-Honorat 2. Allègre

Profil altimétrique

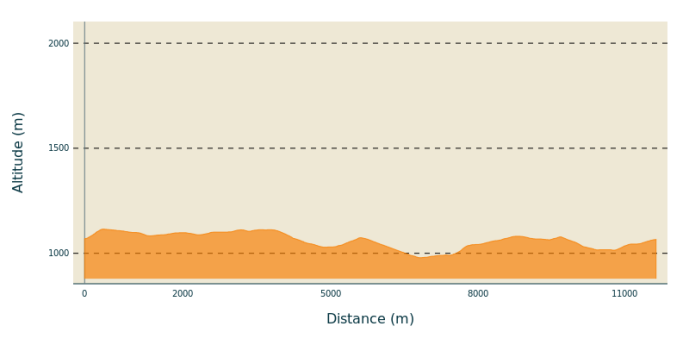

Altitude min 979 m Altitude max 1115 m

1. Au centre du village **[> monument aux morts]**, prendre la route qui monte à droite du grand tilleul **[> église en face]**. Sur le replat, le chemin herbeux passe devant une croix de fer avant d'arriver sur une route. Traverser et poursuivre en face sur la voie forestière de droite. Suivre cette piste tout droit sur environ 2,5 km dans la forêt de sapins en ignorant les chemins de part et d'autres. Aboutir sur la D 40 ; la suivre à droite sur 150 m, puis emprunter le premier chemin à gauche. Rapidement, il se divise.
2. Prendre la voie de gauche. Retrouver la D 40, la traverser **(> prudence !)** et descendre sur le chemin herbeux. Ignorer un sentier perpendiculaire à gauche pour aller tout droit en lisière. Rejoindre encore une fois la D 40 à l'entrée de Cheneville. Gagner en face la première maison et suivre à droite sur 300 m la petite route qui monte vers les bois.
3. La quitter pour grimper à gauche sur un chemin de terre. Au replat, tourner à gauche pour découvrir deux chemins parallèles. Par celui de droite, descendre dans les bois, puis atteindre le village des Crozes.
4. À la deuxième maison, laisser le goudron pour le chemin herbeux à gauche de la grange. À l'entrée d'un champ, bifurquer à gauche sur un étroit chemin. Rejoindre la D 40, la traverser et s'avancer en face sur la route de Neyraval. Dépasser le village et continuer sur la route jusqu'à la D 51. Suivre celle-ci à gauche. Au carrefour, aller tout droit.
5. À hauteur d'un petit étang, monter par la route à droite à Fontannet.
6. Au village, au terrain communal, virer à gauche et s'engager sur le chemin qui descend. Déboucher sur une piste ; l'emprunter à gauche pour rejoindre le hameau de Vialle-Vieille et remonter à gauche.
7. Dans la montée, avant la D 51, utiliser un sentier sur la droite qui ramène à Varennes-Saint-Honorat. Retrouver le départ à droite.

Sur votre chemin…

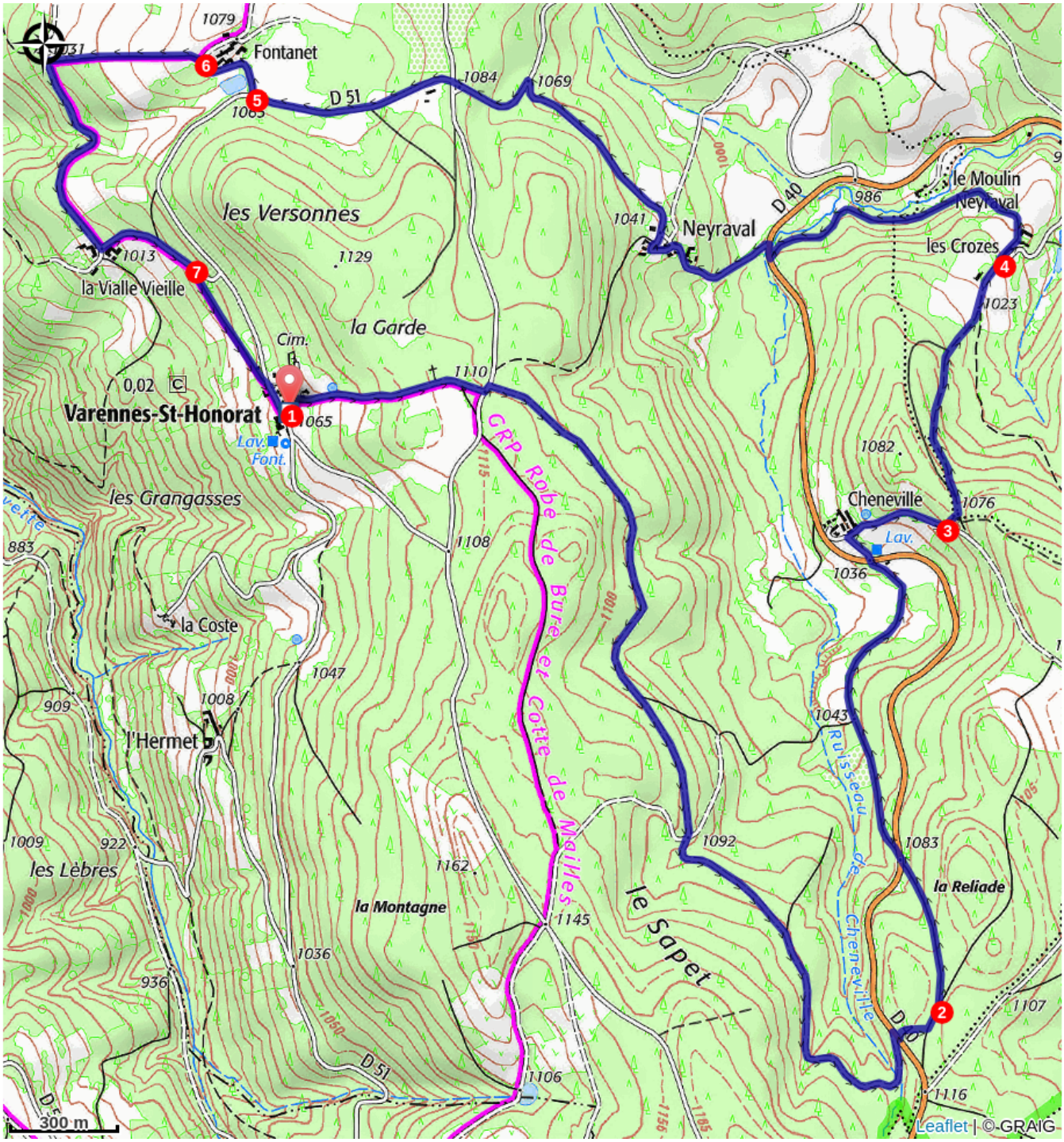

Toutes les infos pratiques

Comment venir ?

Accès routier

Varennes-Saint-Honorat, à 9 km au sud-ouest d’Allègre par les D 40 et D 51.

Parking conseillé

Place du monument aux morts.