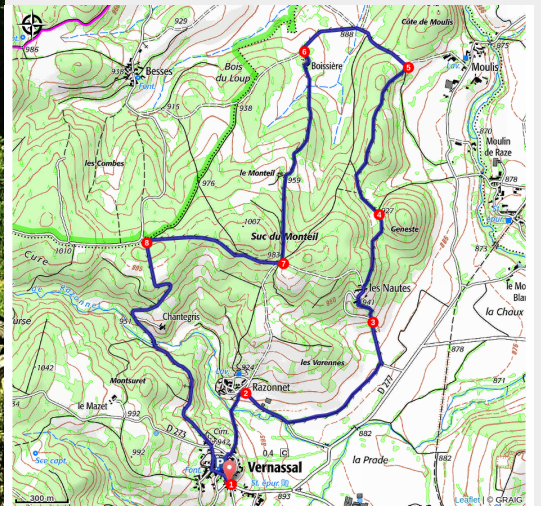


PR362 Circuit des Nautes

Velay - Vernassal



Croix de chemin. (Norbert Dutranoy)



Petit circuit à travers bois qui se prête particulièrement bien à la cueillette des champignons.

Les étages de végétation

Avec une altitude comprise entre 569 m et 1 195 m, ce territoire, vaste plateau volcanique, est riche d'une végétation variée bien que restreinte aux étages collinéen (dans les vallées) et montagnard (entre les plateaux et les sommets). Parsemés entre cultures et prairies, les bois et les forêts caractérisent la Haute-Loire avec un taux de boisement de 36 %.

Dans le pays, bois de feuillus (chênes, charmes et châtaigniers) et de résineux (sapins, pins, épicéas) se côtoient. On ne peut manquer l'imposant et vénérable tilleul de Monlet, mais les fleurs sont les premières à attiser la curiosité des promeneurs : droséra, grassette, orchis, arnica, lycopode à massue, lichen barbe et tant d'autres ; l'Auvergne abrite 2 162 plantes

Infos pratiques

Pratique : Pédestre

Durée : 2 h 15

Longueur : 8.7 km

Dénivelé positif : 216 m

Difficulté : Facile

Type : Boucle

Thèmes : Flore

Itinéraire

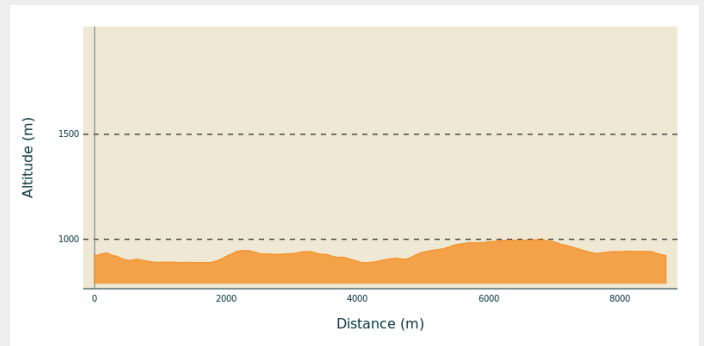
Départ : Vernassal

Arrivée : Vernassal

Balisage : — PR

Communes : 1. Vernassal

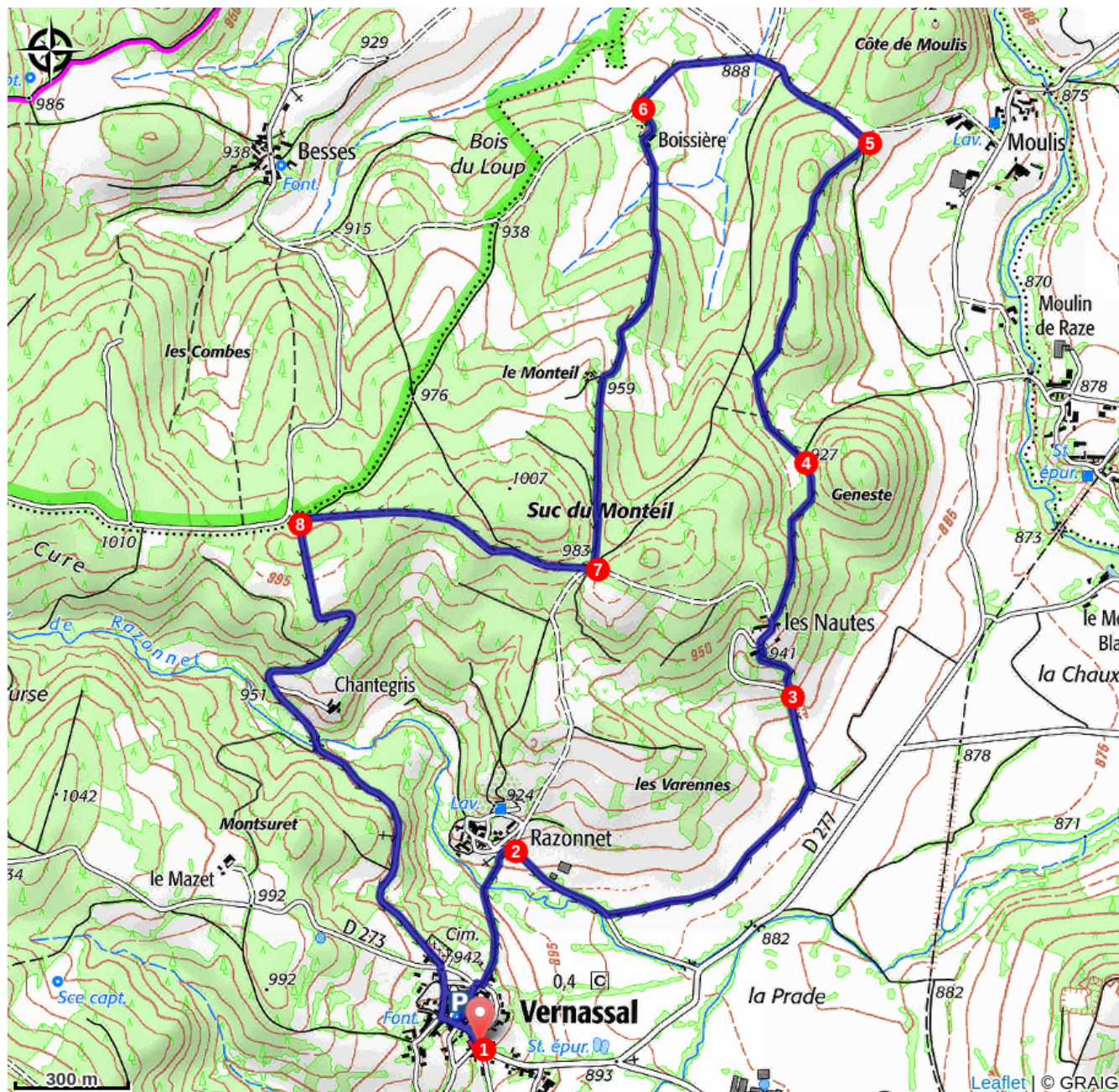
Profil altimétrique



Altitude min 889 m Altitude max 1000 m

1. De la mairie, monter par la D 273 jusqu'à la fontaine. Prendre la rue à droite, traverser la place de l'Église et descendre quelques marches. Tourner à droite dans la rue puis à gauche dans le chemin qui débouche sur une route à Razonnet [**> sur la gauche, croix-oratoire**].
2. Suivre la route à droite sur 300 m puis s'engager à gauche dans un chemin de terre. Prendre tout droit la route en direction des Nautes sur 200 m.
3. Plus haut, quitter le goudron et utiliser un chemin de terre à droite qui grimpe dans les genêts avant de retrouver la route. Traverser Les Nautes [**> en arrière, panorama**]. À hauteur de la dernière maison, quitter le large chemin pour suivre à droite un sentier herbeux qui s'enfonce à travers bois.
4. À la fourche, poursuivre à droite et gagner la clairière de Moulis. Déboucher sur un chemin sablonneux perpendiculaire.
5. Le prendre à gauche sur 750 m en direction de la maison de Boissière.
6. Tourner à nouveau à gauche pour passer à droite de la maison. Pénétrer dans la forêt par un chemin qui monte, laisser sur la droite les ruines du Monteil. Déboucher au carrefour des 4-chemins (en fait, cinq ou six).
7. Partir à droite sur le chemin le plus plat qui se dirige vers l'ouest et débouche dans un carrefour.
8. S'engager sur la route de gauche qui descend à Vernassal.

Sur votre chemin...



Toutes les infos pratiques

Comment venir ?

Accès routier

Vernassal, à 26 km au nord-ouest du Puy-en-Velay par les N 102, D 27 et D 273.

Parking conseillé

Dans le village.