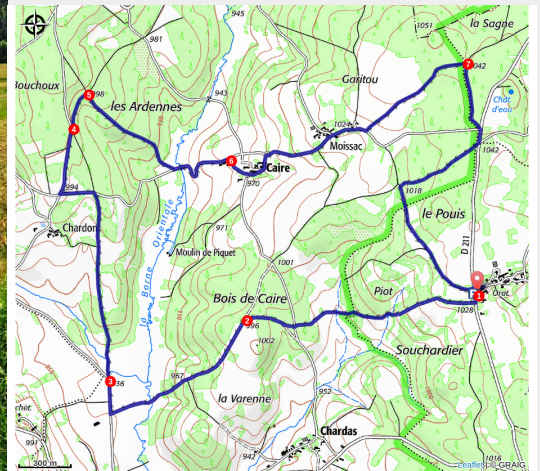


PR683 De Garitou aux Ardennes

Velay - Céaux-d'Allègre



La Borne orientale (Norbert Dutranoy)



Voici une belle balade autour de la Borne Orientale, entre le bois des Ardennes et celui de Garitou. Vous traverserez aussi les villages aux noms exotiques de Caire et Moissac.

Le Parc naturel régional du Livradois

Si Allègre et Montlet s'ouvrent sur le Velay, ces communes servent également de porte au Parc naturel régional du Livradois-Forez dont elles annoncent l'infini des paysages.

Créé en 1986, ce parc naturel régional est vaste : regroupant 162 communes, il est l'un des cinq plus grands de France. Il est aussi l'un de ceux qui comportent les paysages les plus variés. Depuis Allègre, on voit d'un côté les landes du plateau granitique de La Chaise-Dieu, de l'autre les monts trapus du Velay volcanique.

Ce paysage n'est pas que roches : rivières, torrents, cascades, tourbières et bois abritent libellules, loutres, chauvesouris et huit des douze espèces de chouettes et de hiboux présentes en Europe

Infos pratiques

Pratique : Pédestre

Durée : 3 h

Longueur : 9.6 km

Dénivelé positif : 220 m

Difficulté : Facile

Type : Boucle

Thèmes : Faune, Flore

Itinéraire

Départ : Chambeyrac (commune de Céaux-d'Allègre)

Arrivée : Chambeyrac (commune de Céaux-d'Allègre)

Balisage : — PR

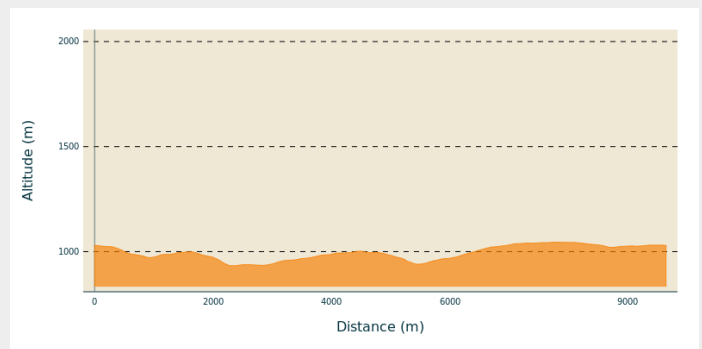
Communes : 1. Céaux-d'Allègre

2. Monlet

3. Allègre

4. Bellevue-la-Montagne

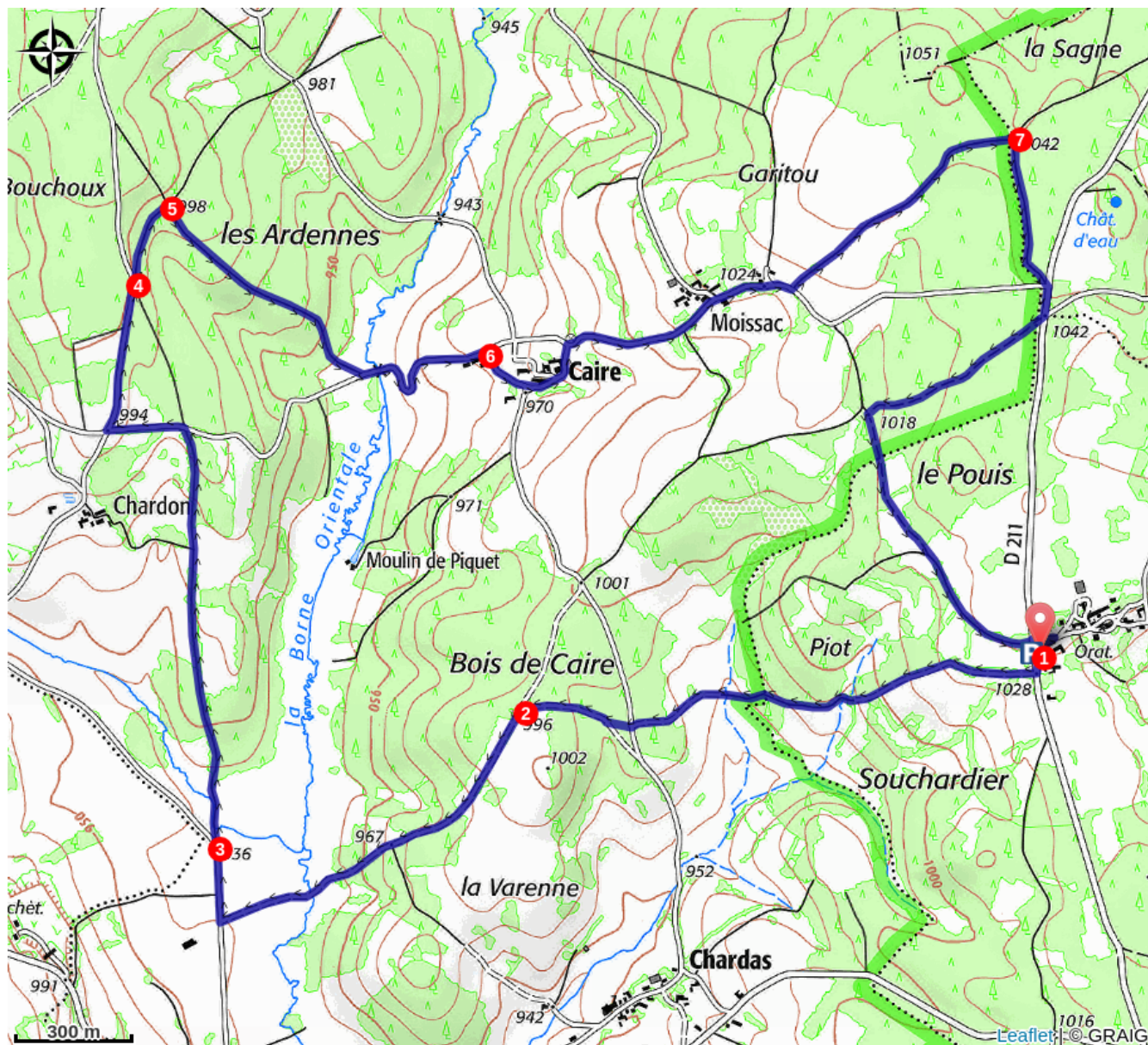
Profil altimétrique



Altitude min 933 m Altitude max 1045 m

1. Depuis le hameau de Chambeyrac, traverser la route D 211 face à une ferme pour s'engager sur un chemin de terre. Il serpente entre les bois et les terres agricoles. Traverser une route et suivre la sente en face sous les arbres ; elle débouche après quelques mètres sur un large chemin forestier. L'emprunter à droite et parvenir en lisière d'un bois de pins dans un embranchement.
2. Poursuivre à gauche. Franchir le ruisseau de la Borne Orientale et arriver bientôt sur une petite route ; l'emprunter à droite sur 200 m.
3. Quitter le goudron pour le chemin sur la droite. Monter dans le bois et poursuivre tout droit jusqu'à une autre route. Aller alors à gauche puis, au carrefour, tourner à droite.
4. À nouveau sous les arbres, laisser la route pour un large chemin sur la droite. Arriver très vite dans une croisée de chemins.
5. Descendre à droite dans les bois. À la route, partir à gauche. Après le pont, grimper à gauche sur le sentier qui évite le lacet de la route. Poursuivre ensuite jusqu'au village de Caire.
6. Bifurquer à droite après les premières maisons, traverser le communal en allant vers la gauche après le lavoir. Sortir du village et monter par la route à droite. Continuer jusqu'à Moissac et, à la sortie du hameau, après la dernière maison, suivre le chemin à gauche. Aller tout droit jusqu'à la forêt. Atteindre un embranchement de chemin.
7. Tourner à droite. Rejoindre la D 211 dans un carrefour. Ignorer la route à droite pour suivre la D 211 vers la droite sur 70 m. S'engager à droite sur le chemin sous les pins, puis virer à gauche sur un chemin perpendiculaire pour rejoindre Chambeyrac.

Sur votre chemin...



Toutes les infos pratiques

Comment venir ?

Accès routier

Chambeyrac (commune de Céaux-d'Allègre), à 6 km au nord-est d'Allègre par les D 21 et D 211.

Parking conseillé

Au bord de la D 211.