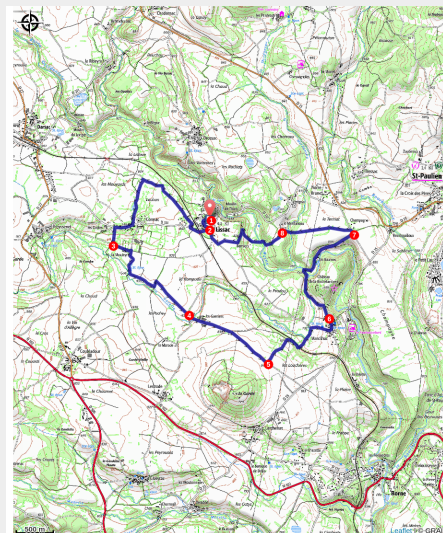


PR356 Les moulins de la Borne

Velay - Lissac



Maison de garde barrière (Norbert Dutranoy)



Belle promenade sur le plateau entaillé par la vallée de la Borne que l'on traverse plusieurs fois pour découvrir d'anciens moulins et les ouvrages construits par les hommes pour les alimenter.

Chemins et baraques

Une baraque est une construction en planches servant de relais le long d'une route. Lorsqu'elle se pérennise, elle est construite en dur et devient un cabaret ou une auberge accueillant les voyageurs, leur fournissant autrefois éventuellement des chevaux frais. C'est un indice attestant de l'ancienneté d'une voie.

Il existait de nombreuses baraques sur le territoire ; elles étaient souvent situées à des carrefours. Certaines ont disparu, d'autres se sont transformées en fermes, comme celle de Chassaleuil sur le chemin du Puy à Vorey.

La baraque de Champagne, aujourd'hui isolée et à l'écart des routes, se trouvait alors à un carrefour de six chemins dont les plus fréquentés

Infos pratiques

Pratique : Pédestre

Durée : 3 h

Longueur : 11.9 km

Dénivelé positif : 185 m

Difficulté : Intermédiaire

Type : Boucle

Itinéraire

Départ : Lissac

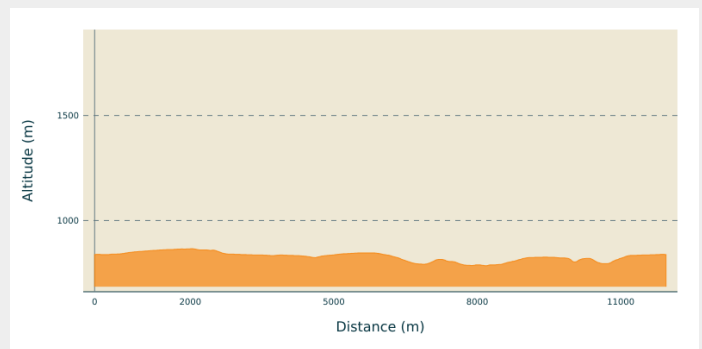
Arrivée : Lissac

Balisage : — PR

Communes : 1. Lissac

2. Saint-Paulien

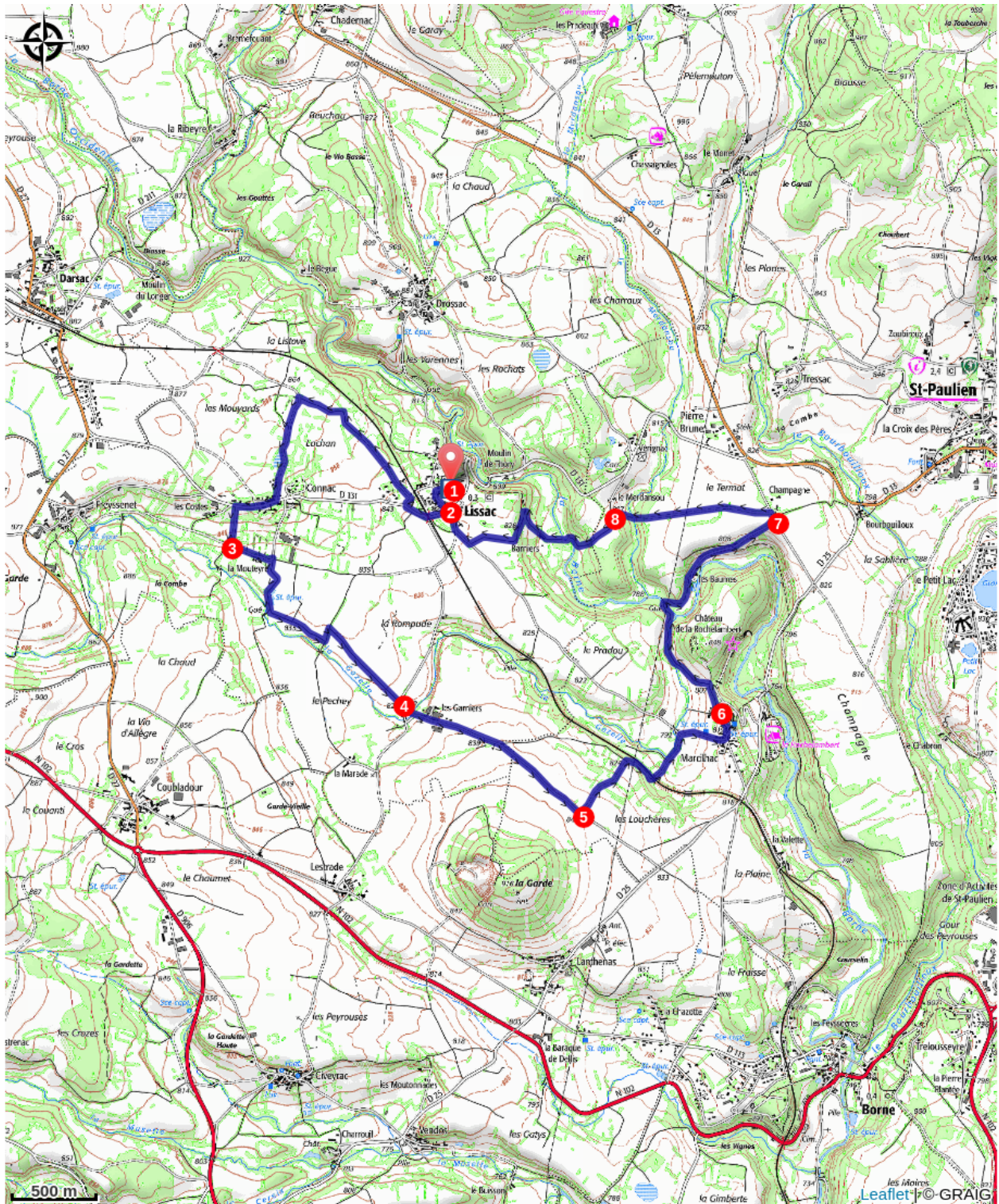
Profil altimétrique



Altitude min 785 m Altitude max 866 m

1. De la place de la Fontaine devant la mairie, suivre la route vers le monument aux morts. Au four banal, partir à gauche et gagner le carrefour avec la D 131.
2. La suivre sur 300 m à droite, puis aller à droite. Continuer sur un chemin pour rejoindre Connac [**> ancienne maison d'assemblée**]. Emprunter la D 131 à droite sur 250 m, puis utiliser un chemin de terre sur la gauche. Déboucher sur un chemin perpendiculaire.
3. Le prendre à gauche. Tourner à droite après la maison de La Mouteyre. Continuer jusqu'à une route.
4. La traverser pour poursuivre sur le chemin. Retrouver la route aux Garniers et poursuivre tout droit. La route devient chemin à hauteur de la croix, poursuivre la voie principale sur 650 m.
5. Virer à angle droit dans le chemin à gauche. Rejoindre un chemin perpendiculaire, le suivre à droite, passer sous la voie ferrée et prendre la route à droite. Traverser Marcilhac.
6. Après les dernières maisons, emprunter le chemin de gauche qui descend vers le ruisseau de la Gazelle. Franchir la Borne sur un petit pont pittoresque, longer un bief et passer à côté de l'ancien moulin de Ceysaguet. Dépasser les chalets en bois et déboucher sur une route perpendiculaire en face de l'ancienne auberge de Champagne [**> « baraque »**].
7. Suivre la route à gauche sur 60 m, puis effectuer un demi-tour complet pour emprunter à gauche un chemin parallèle au premier qui conduit au ruisseau du Merdansou. Le franchir à gué et gagner un carrefour de trois chemins.
8. S'engager dans celui de gauche. Descendre dans la vallée de la Borne, franchir la rivière, passer sur la droite de l'ancien moulin de Barniers, monter en suivant le chemin principal. En vue de Lissac, utiliser la route à droite qui ramène au point de départ.

Sur votre chemin...



Toutes les infos pratiques

Recommandations

Difficultés !

Gué sur le Merdansou.

Comment venir ?

Accès routier

Lissac, à 20 km au nord-ouest du Puy-en-Velay par les N 102, D 906, D 13 et D 131

Parking conseillé

Dans le village.