
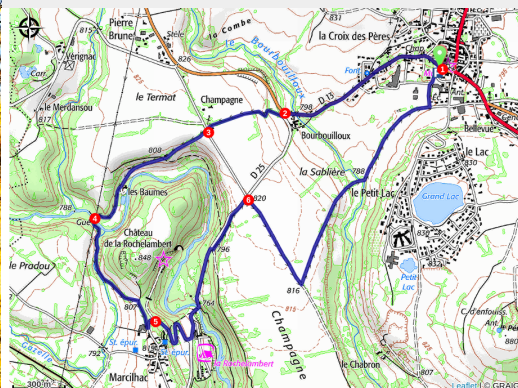


# PR354 L'oppidum gaulois

Velay - Saint-Paulien



Sur la voie Bolène (Norbert Dutranoy)



*Ombres légères, gazouillis des eaux fraîches incitant à la rêverie, terres d'histoire sur lesquelles vivent des hommes depuis le commencement des âges*

## La Bolène ou chemin de César

Les historiens nous apprennent qu'une importante voie romaine traversait la région ; elle reliait Lyon, la capitale des Gaules, à Toulouse. On l'appelle ici la « Bolène » ou encore parfois le « chemin de César ». Cette voie connectait Saint-Paulien, capitale des Vellaves, à Feurs, capitale des Ségusiaves, et à Javols, capitale des Gabales.

Son tracé est assez facile à suivre sur une carte IGN au sud de Saint-Paulien où elle traverse le Bourbouilloux, passe à côté du camping de la Rochelambert, à Freycenet-de-Borne, près de Sanssac'l'Église. Au nord de Saint-Paulien, on peut proposer deux tracés : l'un par la vallée du

## Infos pratiques

Pratique : Pédestre

Durée : 2 h

Longueur : 7.2 km

Dénivelé positif : 136 m

Difficulté : Facile

Type : Boucle

Thèmes : Archéologie et histoire, Architecture

# Itinéraire

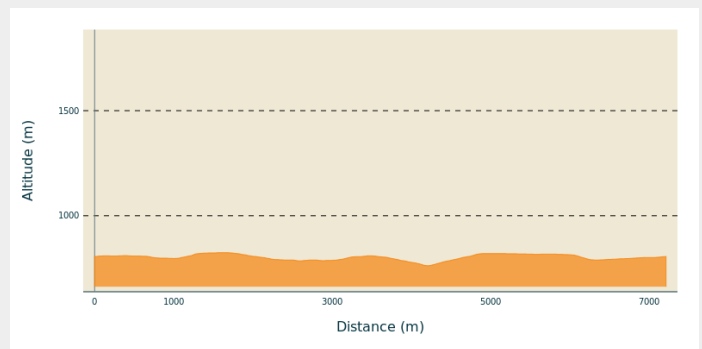
**Départ** : Saint-Paulien

**Arrivée** : Saint-Paulien

**Balisage** : — PR

**Communes** : 1. Saint-Paulien

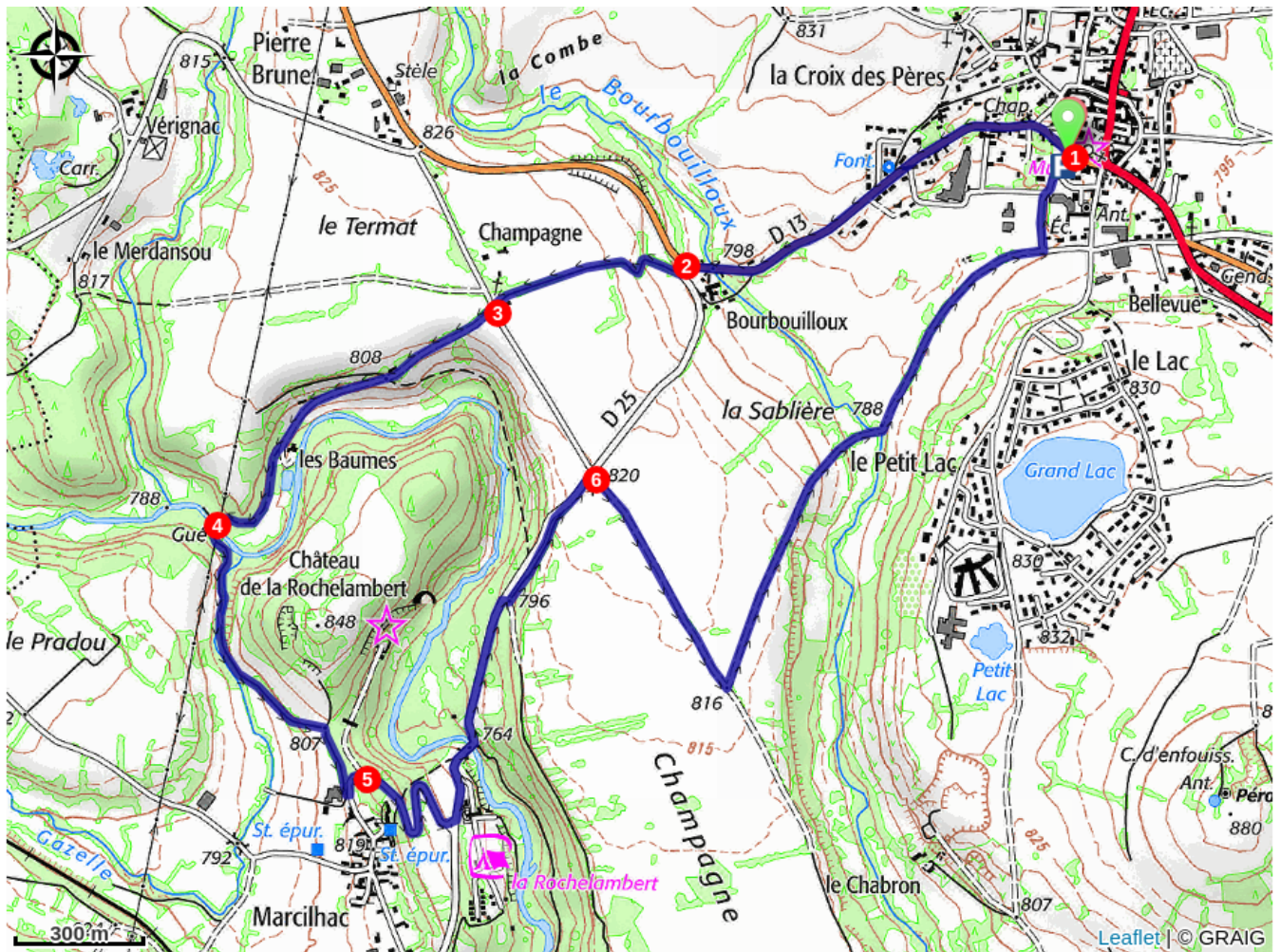
## Profil altimétrique



Altitude min 762 m Altitude max 824 m

1. De l'église, suivre l'avenue de La Rochelambert (D 13) en direction d'Allègre. À la sortie de Saint-Paulien, franchir le pont sur le Bourbouilloux et continuer jusqu'au carrefour.
2. Prendre la D 25 à gauche sur quelques mètres, puis s'engager à droite sur un chemin de terre. Rejoindre une route perpendiculaire près de l'ancienne auberge de Champagne.
3. La couper et descendre en face [**> vue à gauche sur un promontoire volcanique qui a servi d'oppidum aux Vellaves avant la conquête romaine**]. Dépasser les chalets en bois et poursuivre jusqu'aux bâtiments au fond de la vallée [**> ancien moulin de Ceysaguet transformé en usine électrique entre 1912 et 1952**]. Continuer le sentier qui longe le bief d'amenée d'eau au moulin.
4. Passer un petit pont sur le bief puis un second sur la Borne. Le chemin longe le ruisseau de la Gazelle. Le franchir et poursuivre en bordure des prés. Rejoindre un chemin de terre puis une route à l'entrée de Marcilhac. Prendre à gauche la route. **> Accès au château de la Rochelambert : dans le premier virage, utiliser un chemin sur la gauche (600 m aller-retour).**
5. Poursuivre sur la route en lacets jusqu'au carrefour avec la D 25. La suivre à gauche. Franchir la Borne sur le pont routier et monter en face sur 400 m. Aller à droite sur quelques mètres, puis utiliser à gauche un chemin parallèle à la route [**> la « Bolène », ancienne voie romaine Lyon-Toulouse**]. Rejoindre la route puis un carrefour avec une croix.
6. Prendre le chemin de droite sur 700 m, puis obliquer à gauche dans le chemin de terre qui descend vers le ruisseau du Bourbouilloux. Traverser le petit pont qui l'enjambe et continuer. Suivre la voie goudronnée entre la cour de l'école et le grand parking de la Prade et rejoindre le point de départ du circuit.

# Sur votre chemin...



# Toutes les infos pratiques

## Comment venir ?

Accès routier

Saint-Paulien, à 15 km au nord-ouest du Puy-en-Velay par les N 102 et D 906.

Parking conseillé

Place de l'église.