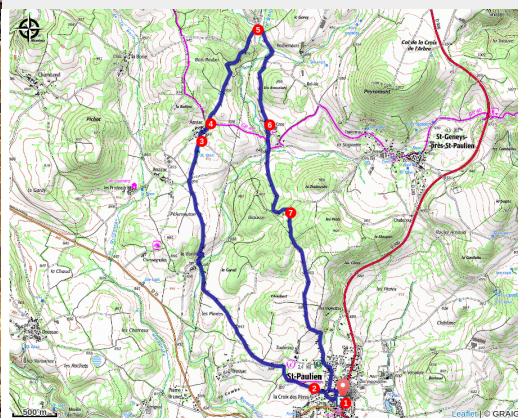


# PR348 Autour du Bourbouilloux

Velay - Saint-Paulien



Eglise Saint-Georges à Saint-Paulien (Norbert Dutranoy)



*Le ruisseau du Bourbouilloux, que l'on traverse plusieurs fois, et sa verdoyante vallée offrent un cadre apaisant à cette charmante balade.*

## L'église Saint-Georges de Saint-Paulien

Ce n'est pas le saint terrassant le dragon que célèbre l'église Saint-Georges de Saint-Paulien, mais le premier évêque du Velay, au début du IV<sup>e</sup> siècle.

Une mosaïque de pierre blanche, grise, noire, beige, brune, rose et mauve émerge des arbres de l'avenue de la Rochelambert et se détache sur le fond de ciel bleu. Le contraste avec les étals multicolores du marché de producteurs, les dimanches d'été, est d'autant plus surprenant. Mais c'est son chevet polygonal à neuf pans à la polychromie très marquée qui retient le plus l'attention. Peut-être est-ce grâce à ces couleurs que l'église collégiale Saint-Georges de Saint-Paulien est un des bijoux des églises romanes d'Auvergne.

## Infos pratiques

Pratique : Pédestre

Durée : 3 h

Longueur : 11.2 km

Dénivelé positif : 248 m

Difficulté : Facile

Type : Boucle

Thèmes : Architecture

# Itinéraire

**Départ** : Saint-Paulien

**Arrivée** : Saint-Paulien

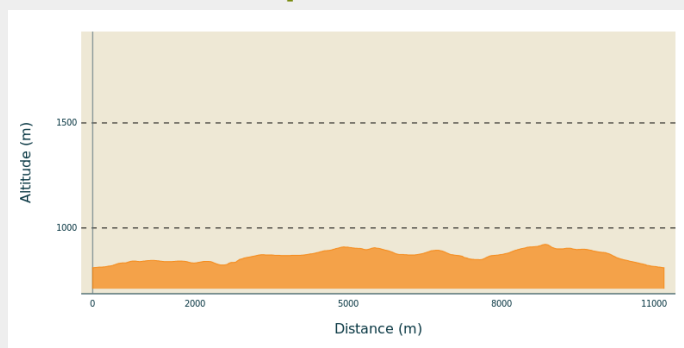
**Balisage** : — PR

**Communes** : 1. Saint-Paulien

2. Saint-Geneyss-près-Saint-Paulien

3. Céaux-d'Allègre

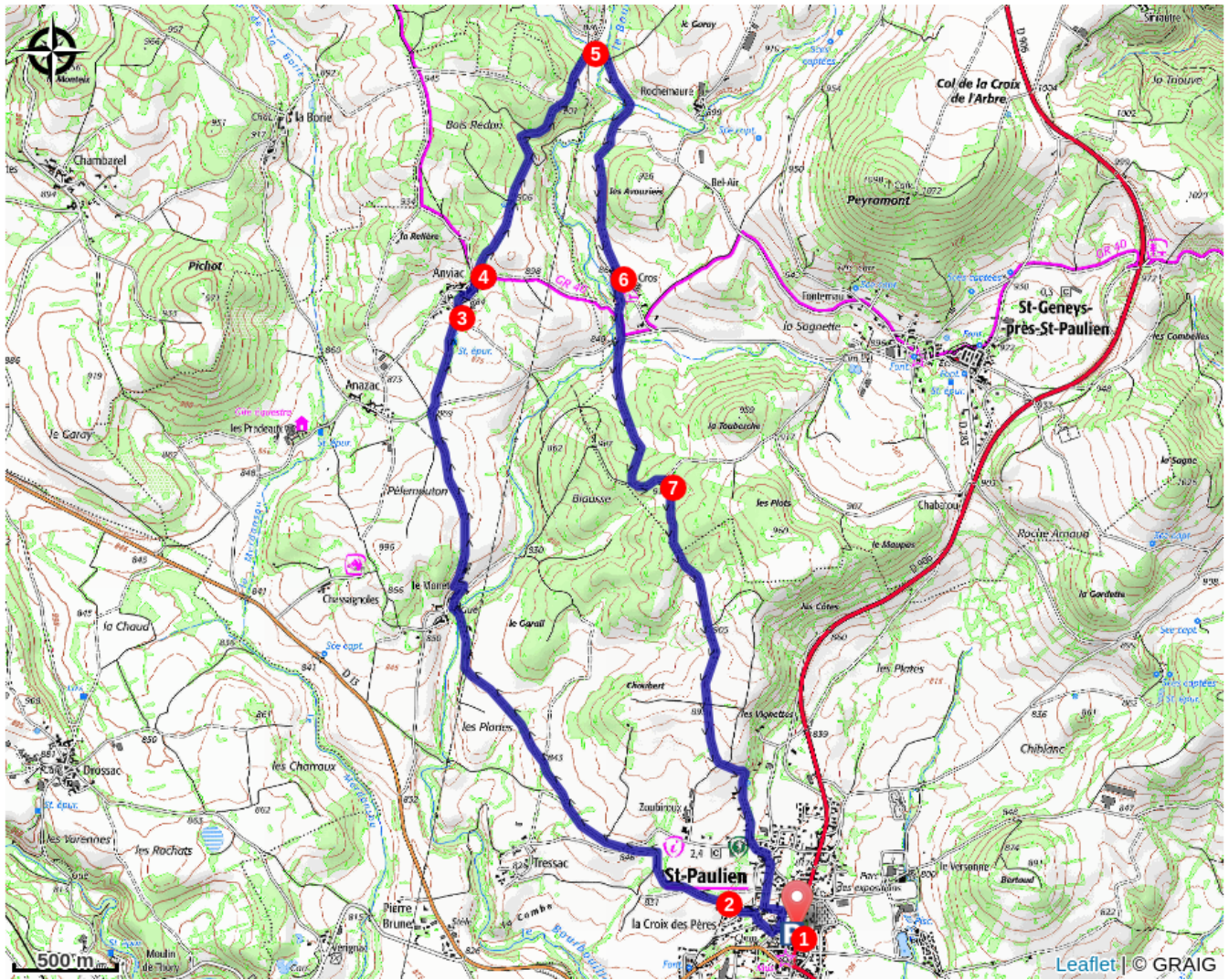
## Profil altimétrique



Altitude min 811 m Altitude max 922 m

1. De la mairie, par la place des Sabots, gagner la rue Armand et tourner dans la rue de l'Anyade. Après le garage Ford, aller à droite et parvenir à la croix des Pères.
2. Continuer tout droit et gagner un carrefour. Négliger la voie de gauche partant à Tressac pour suivre, droit devant, la voie en direction du Monet. Franchir le ruisseau du Bourbouilloux puis virer à droite, à gauche puis à droite. Poursuivre sur la route vers Anviac en laissant deux chemins de terre à gauche.
3. Traverser le hameau.
4. À la sortie, passer près du lavoir et continuer tout droit dans un chemin sablonneux qui s'élève. Aller droit devant sur 1,5 km.
5. Prendre à droite le chemin qui franchit le Bourbouilloux 100 m après. Négliger un chemin partant à gauche et poursuivre tout droit sur 750 m.
6. Avant une bergerie, s'engager à droite sur un petit chemin. Il vire à gauche après la bergerie, s'abaisse pour passer à côté du moulin du Cros. Couper une route perpendiculaire pour suivre de l'autre côté un chemin goudronné assez pentu qui devient par la suite sablonneux. Après quelques virages à gauche et à droite, gagner une croisée de trois chemins.
7. Prendre à droite le chemin sablonneux qui se dirige vers Saint- Paulien [**> vue sur le village et la forteresse de Polignac**]. Parvenir à la place du Marchedial, suivre la rue Bolène [**> sur la dernière maison à gauche avant la place Jeanne-d'Arc, un cadran solaire daté de 1630**] et revenir au point de départ du circuit.

# Sur votre chemin...



# Toutes les infos pratiques

## Comment venir ?

### Accès routier

Saint-Paulien, à 15 km au nord-ouest du Puy-en-Velay par les N 102 et D 906.

### Parking conseillé

Place des Sabots (ou place Jeanne-d'Arc).