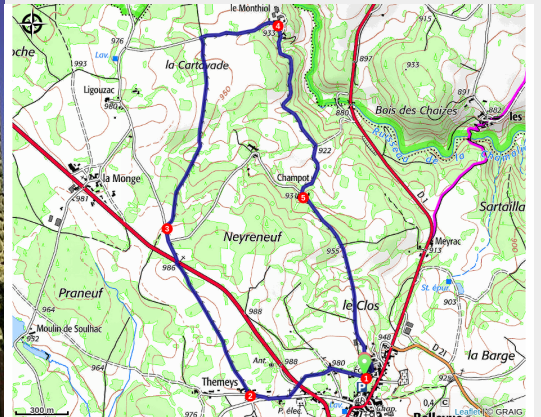


PR345 Le Monthiol

Velay - Bellevue-la-Montagne



Château de Saint-Just (Norbert Dutranoy)



Loin des grandes routes, le calme des hameaux cachés dans les bois.

Le château de Saint-Just

Dès le début du Moyen-Âge, la route qui mène de Craponne-sur-Arzon au Puy-en-Velay est contrôlée par le château de Saint-Just. C'est à la Révolution que la petite ville de Saint-Just acquiert le nom qu'on lui connaît aujourd'hui, Bellevue-la-Montagne. Jusqu'en 1361, son château appartient à la famille d'Allègre, également seigneurs de Chomelix-le-Haut.

Il est ensuite occupé par de nombreuses familles : les Tourzel, les Quesnel, les Belvezer, les Saint-André - ce qui explique le blason écartelé qui orne la monumentale porte de la cour du château. Après la Révolution, le château est acheté par la commune qui en fait une école, d'abord destinée aux garçons. Elle devient mixte en 1907 et les petits Bellimontains la fréquentent encore aujourd'hui.

Infos pratiques

Pratique : Pédestre

Durée : 1 h 30

Longueur : 6.1 km

Dénivelé positif : 120 m

Difficulté : Très facile

Type : Boucle

Thèmes : Architecture

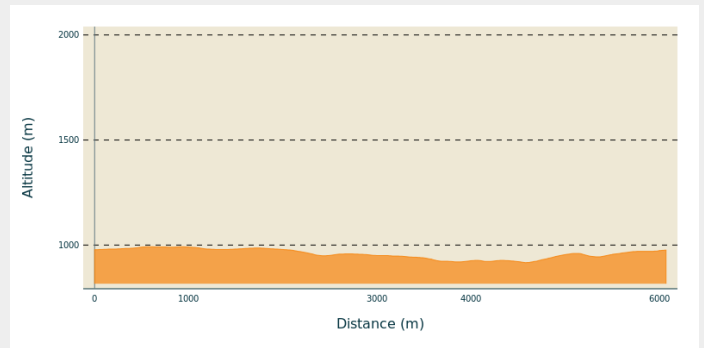
Itinéraire

Départ : Bellevue-la-Montagne

Arrivée : Bellevue-la-Montagne

Communes : 1. Bellevue-la-Montagne

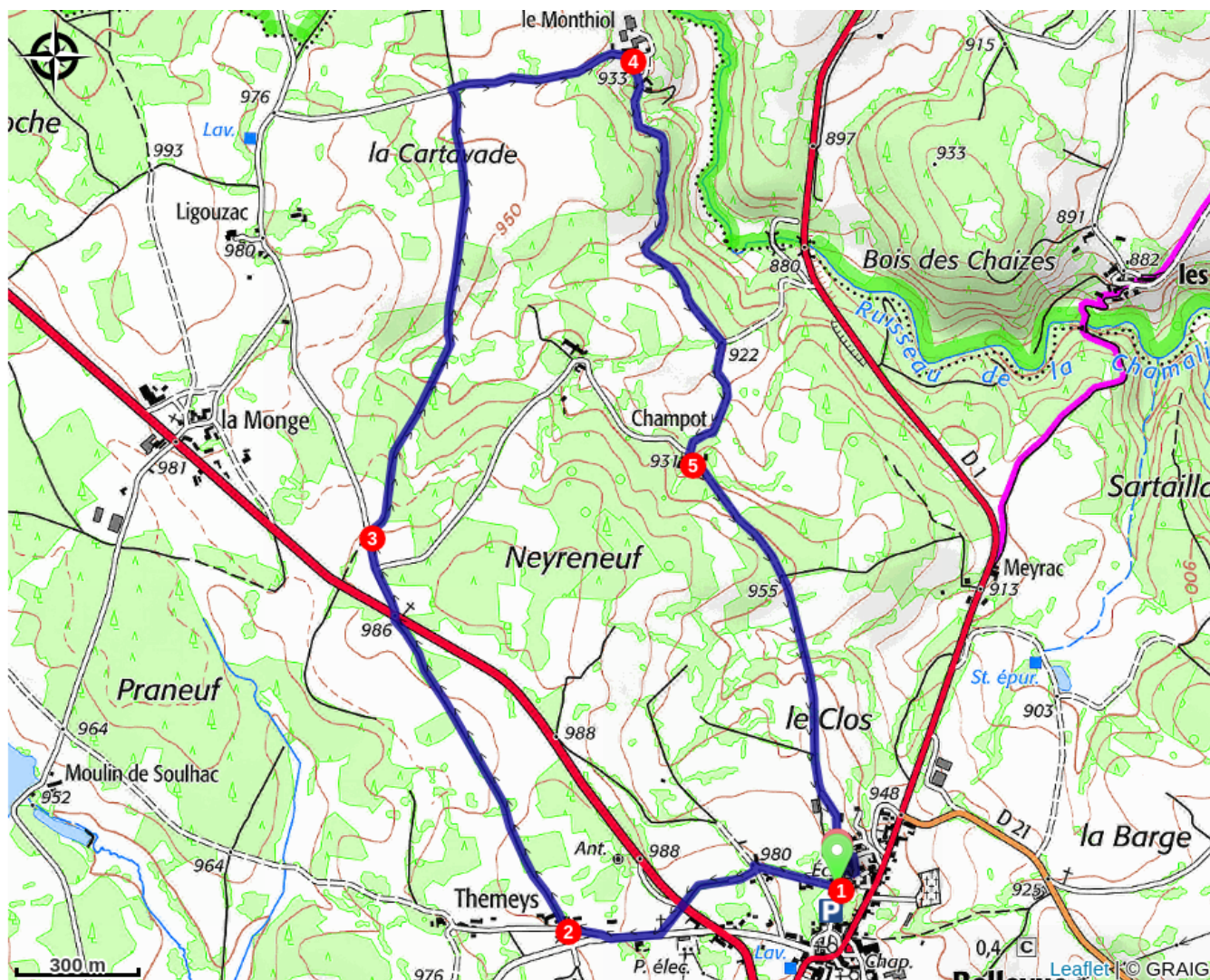
Profil altimétrique



Altitude min 916 m Altitude max 992 m

1. Suivre la grande allée qui part du château vers l'ouest. Couper la D 906 et prendre en face un étroit chemin herbeux. Emprunter la D 21 à droite sur 150 m. Utiliser à droite la voie d'accès à Themeys et entrer dans le hameau. Parvenir à la hauteur d'une croix en fer.
2. S'engager à droite dans le chemin de terre. Couper la D 906 (> **prudence !**) et poursuivre sur la route sur 150 m. Négliger la route qui va à droite, à Champot, et continuer droit encore sur 100 m.
3. Abandonner la route pour prendre à droite un large chemin de terre [**> ancienne voie romaine**] qui débouche sur une route perpendiculaire. La suivre à droite pour parvenir au Monthiol.
4. À l'entrée du hameau, s'engager à droite sur un chemin de terre qui s'abaisse en lacets. Poursuivre à travers bois. Dépasser un carrefour de chemins, laisser Champot-Haut à droite sur la hauteur, et parvenir à Champot-Bas.
5. Négliger la route d'accès à Champot-Haut pour prendre à gauche le chemin qui s'élève dans le terroir du Clos [**> vue sur la tour du château de Bellevue**]. Poursuivre jusqu'au village.

Sur votre chemin...



Toutes les infos pratiques

Comment venir ?

Accès routier

Bellevue-la-Montagne, à 27 km au nord du Puy-en-Velay par les N 102 et D 906.

Parking conseillé

Allée du château de Saint-Just.