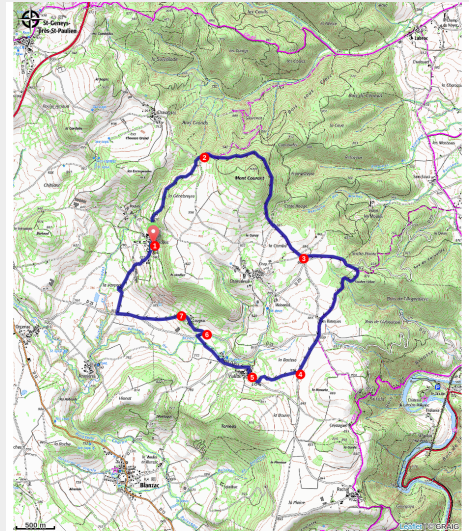


# PR350 Le tour du mont Courant

Velay - Saint-Paulien



La chapelle de Chassaleuil (Norbert Dutranoy)



*Fraîcheur des sous-bois de sapins, route des crêtes offrant de larges horizons avec le massif du Meygal à l'est et celui du Devès à l'ouest.*

## La chapelle de Chassaleuil

La chapelle est dédiée à sainte Madeleine qui, comme saint Ladre, sainte Marthe ou saint Roch, est réputée guérir ou protéger les malades. Ces noms jalonnent les anciennes voies et en perpétuent le souvenir. Un très ancien chemin, celui du Puy à Vorey, passe à proximité de l'édifice. Le voyageur venant du Puy était contraint de monter sur la hauteur par Cheyrac et la côte de Loulette avant de redescendre vers Vorey.

D'après l'historien Marie-Claude Guigue, « de petits hôpitaux servant de refuge aux pèlerins et aux voyageurs étaient bâtis dans des villages, dans des hameaux. Ils se composaient d'un corps de bâtiment meublé d'une douzaine de lits, attenant à une modeste chapelle ». Un tel établissement a pu exister à Chassaleuil, dont ne

## Infos pratiques

Pratique : Pédestre

Durée : 2 h 45

Longueur : 11.1 km

Dénivelé positif : 317 m

Difficulté : Facile

Type : Boucle

# Itinéraire

**Départ** : Soddes

**Arrivée** : Soddes

**Balisage** : — PR

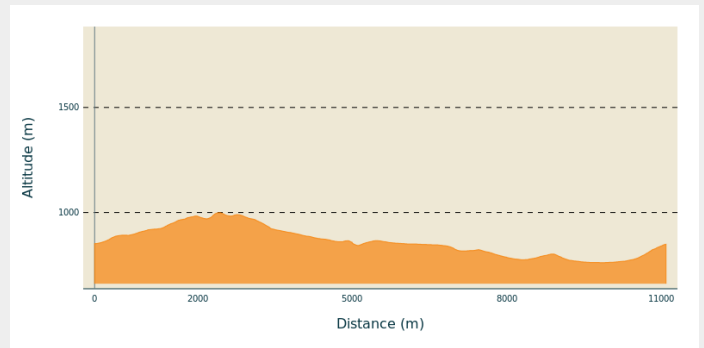
**Communes** : 1. Saint-Paulien

2. Saint-Vincent

3. Lavoûte-sur-Loire

4. Blanzac

## Profil altimétrique

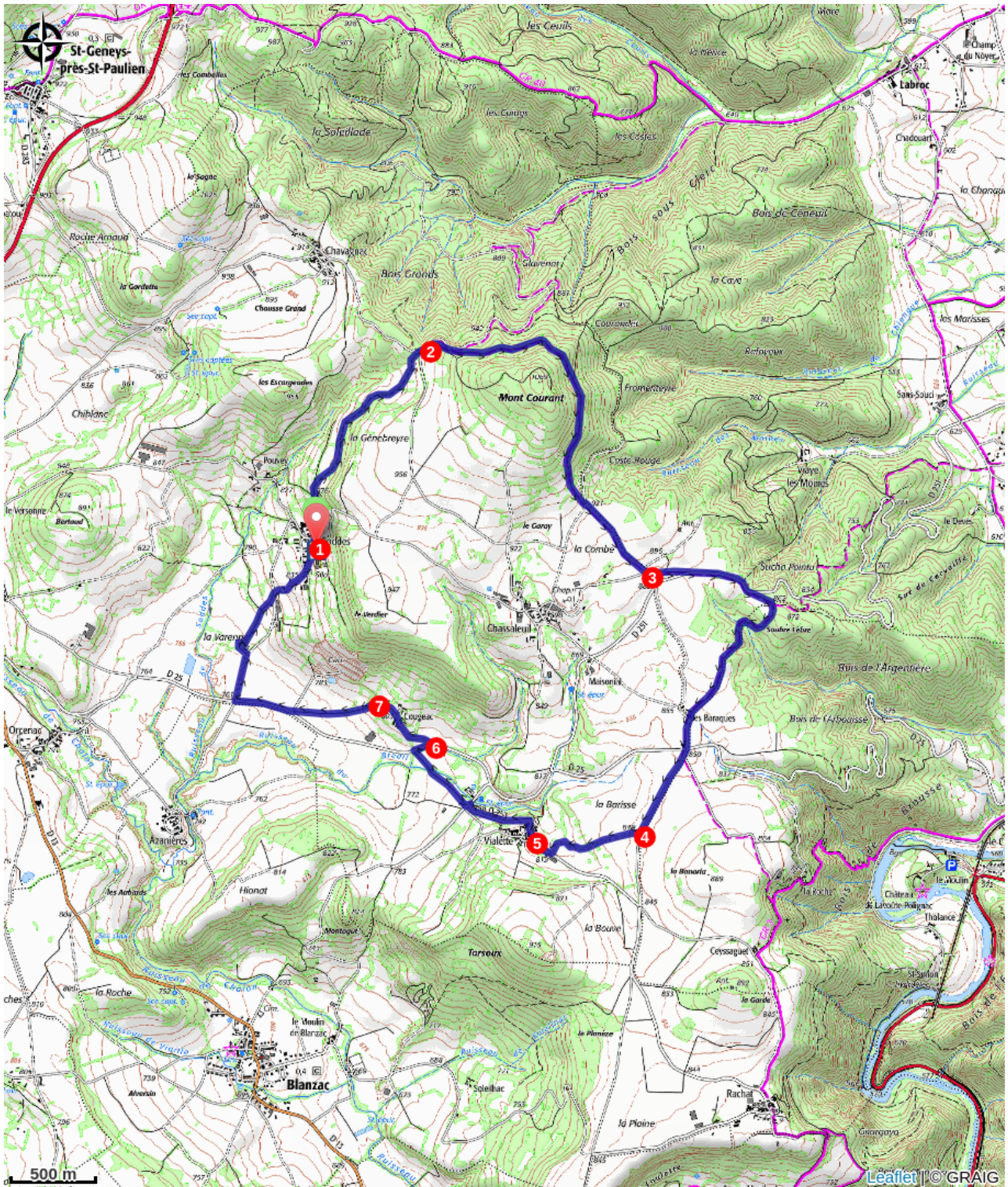


Altitude min 761 m Altitude max 999 m

1. Prendre la rue qui s'élève entre la fontaine et le four banal. Tourner à gauche vers la ferme GAEC des Calards. Après celle-ci, un chemin de terre succède à la route. Il monte et débouche sur une route. La couper et poursuivre tout droit la route forestière sur quelques mètres.
2. La quitter pour emprunter sur la droite un chemin de terre qui s'élève vers les bois de Courant. Après un parcours en sous-bois [**> points de vue sur Saint-Vincent et la vallée de la Loire**], passer un carrefour de quatre chemins. Continuer tout droit sur 600 m. **> Accès à la chapelle de Chassaleuil : emprunter la voie à droite qui se dirige vers le hameau (600 m aller).**
3. Continuer sur la voie initiale et couper la D 251. Prendre le chemin en face jusqu'aux Baraques [**> anciennes auberges servant autrefois de relais aux diligences sur le chemin du Puy à Vorey**]. Après celles-ci, couper la D 25 et prendre, de l'autre côté, la route sur 600 m.
4. S'engager à droite sur le chemin de terre qui rejoint Vialette.
5. Dans le hameau, négliger tous les circuits sur la gauche et rejoindre la D 253 ; la descendre sur 400 m. Au carrefour, tourner à gauche puis prendre le chemin à droite avant la maison. Traverser le petit ruisseau, déboucher sur la D 25 ; l'emprunter à droite sur 110 m.
6. Prendre à gauche la route de Cougeac qui monte. Traverser le hameau et continuer le chemin de terre qui succède à la route sur 150 m. Gagner une bifurcation.
7. Suivre le chemin en descente. Prendre la D 25 dans le prolongement, puis tourner à droite sur une route sur 300 m. Devant une ferme, passer à gauche pour s'élever par un chemin herbeux sur 400 m et rejoindre Soddes par la route.



# Sur votre chemin...



# Toutes les infos pratiques

## Comment venir ?

### Accès routier

Soddes, à 18 km au nord du Puy-en-Velay par les N 102, D 906 et D 25.

### Parking conseillé

Dans le village.