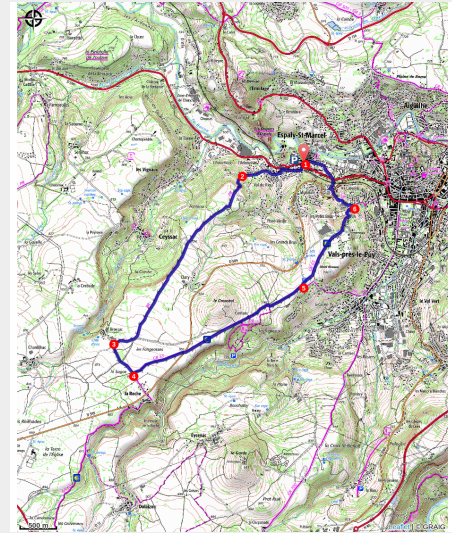


# PR543 Le sentier de Saint-Joseph

Velay - Espaly-Saint-Marcel



Basilique et statue Saint-Joseph (Norbert Dutrenoy)



***À partir du rocher d'Espaly qui supporte le sanctuaire de Saint-Joseph, élanchez-vous sur le plateau entre ruisseau de Ceyszac et Dolaizon. Vous y marcherez sur les traces des pèlerins de Compostelle.***

## La statue Saint-Joseph

La basilique Saint-Joseph-de-Bon-Espoir d'Espaly, achevée en 1918, occupe l'emplacement de l'ancienne chapelle d'un château fort. Inaugurée en 1910, la monumentale statue Saint-Joseph – oeuvre du frère André Besqueut – a été construite en béton armé. Les 70 moules nécessaires à sa construction ont été acheminés depuis Paris par chemin de fer. Du haut de ses 22,40 mètres, elle semble répondre à la statue Notre-Dame-de-France située sur le rocher Corneille au Puy-en-Velay. Au pied de la statue, des grotteschapelles sont nichées dans la roche. Autour du

## Infos pratiques

Pratique : Pédestre

Durée : 2 h 45

Longueur : 10.3 km

Dénivelé positif : 261 m

Difficulté : Facile

Type : Boucle

Thèmes : Architecture, Flore

# Itinéraire

**Départ** : Espaly-Saint-Marcel

**Arrivée** : Espaly-Saint-Marcel

**Balisage** : — PR

**Communes** : 1. Espaly-Saint-Marcel

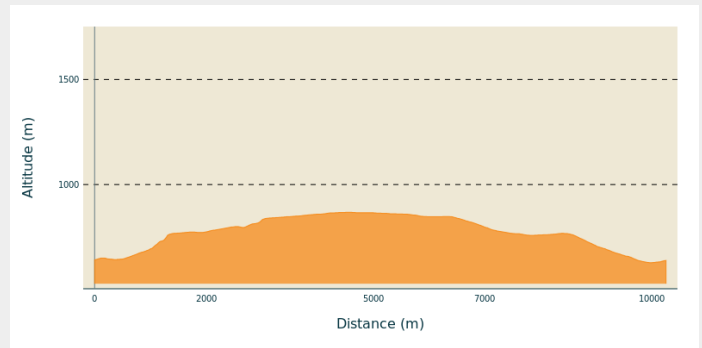
2. Ceyszac

3. Saint-Christophe-sur-Dolaison

4. Vals-près-le-Puy

5. Puy-en-Velay

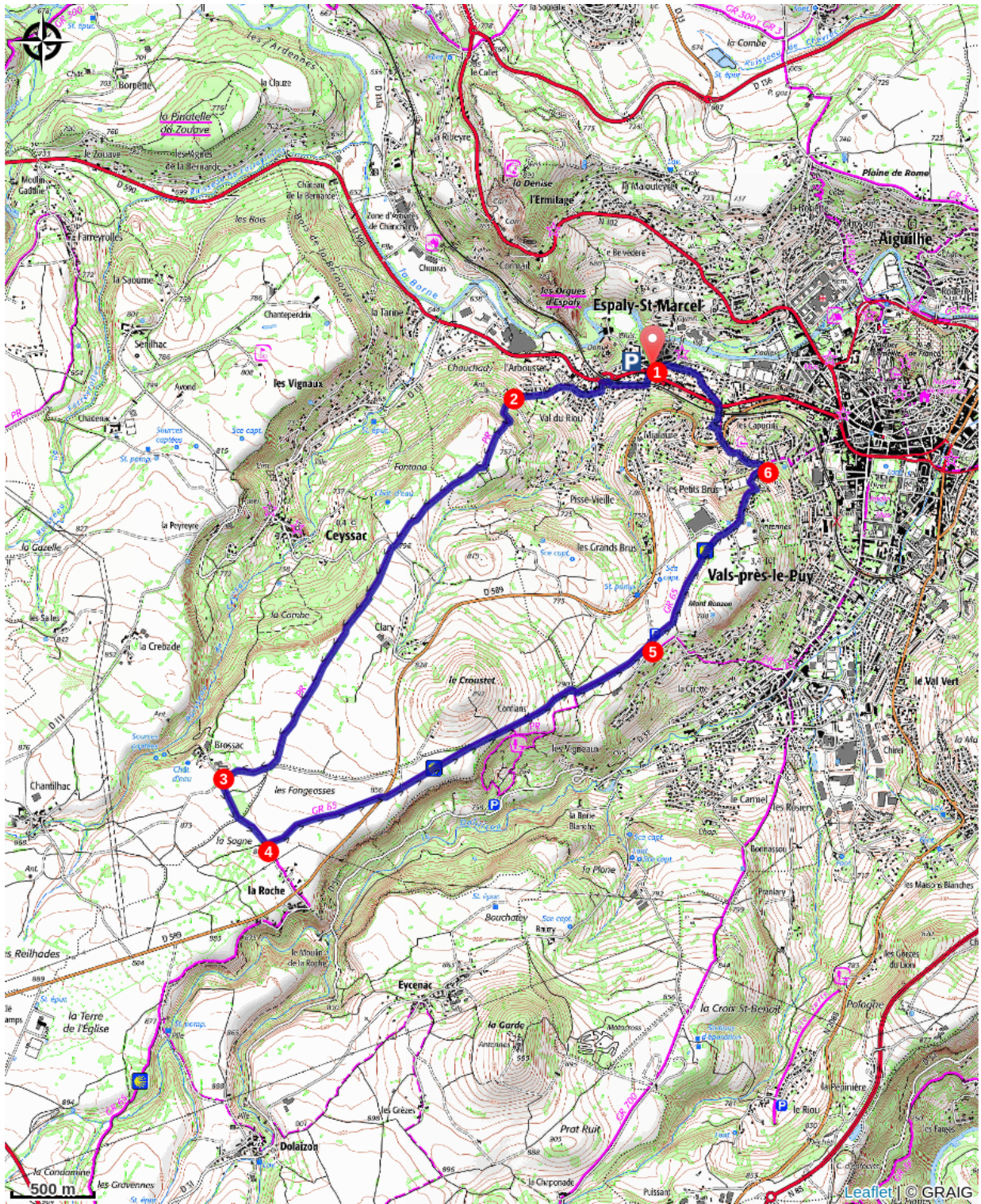
## Profil altimétrique



Altitude min 628 m Altitude max 868 m

1. Monter la rue des États-Généraux, traverser l'avenue de la Mairie et continuer en face, rue des Chauffourniers. Passer sous la voie ferrée, puis la longer à droite sur 200 m. Contourner le bâtiment des services techniques par la droite. Après la supérette, emprunter à droite l'avenue Auguste Aymard. Gravir à gauche le chemin (route) de Clary en bordure du cimetière et parvenir en haut du lotissement.
2. À l'embranchement, s'engager à gauche entre les deux voies sur le chemin très raide. En haut, poursuivre par la piste en face [O> « chibotte », *abri en pierres sèches*]. Couper la route et continuer sur 1,6 km. Au bout, prendre la route à droite.
3. Dans le virage à droite, à l'entrée de Brossac, poursuivre par la piste en face sur 20 m, puis tourner à gauche. Après la pinède, ignorer le chemin perpendiculaire à gauche et continuer tout droit sur 250 m.
4. À la croisée, prendre le chemin à gauche (GR® 65 : chemin de Saint-Jacques-de-Compostelle). Traverser la D 589 ( > prudence !) et continuer en face sur la piste rectiligne. Elle dessine un petit crochet à droite.
5. Au carrefour des cinq voies, poursuivre en face sur 800 m. Continuer par la route à droite. Ignorer la rue Belle-Plaine à droite et entamer la descente [O> panorama sur Le Puy-en-Velay]. Avant le virage à gauche, descendre le sentier à gauche. Il coupe le lacet de la route. Reprendre la route à gauche sur 100 m.
6. Au carrefour, obliquer sur la route à gauche. Au parking, descendre par le sentier à droite vers les terrains de tennis, traverser l'aire de jeux, puis la D 589 ( > prudence !). Dévaler en face les escaliers, puis la ruelle. Passer sous la voie ferrée, croiser l'avenue de la Mairie et continuer en face, chemin Via-les-Combes. Au bout, tourner à gauche dans la rue Auguste-Souchon, puis retrouver la rue des États-Généraux.

# Sur votre chemin...



# Toutes les infos pratiques

## Comment venir ?

Parking conseillé

L'Arbousset (place René Cassin)