PR378 La Dentellière

Velay - Polignac



Vue sur la Forteresse de Polignac (Jérémie Mazet)

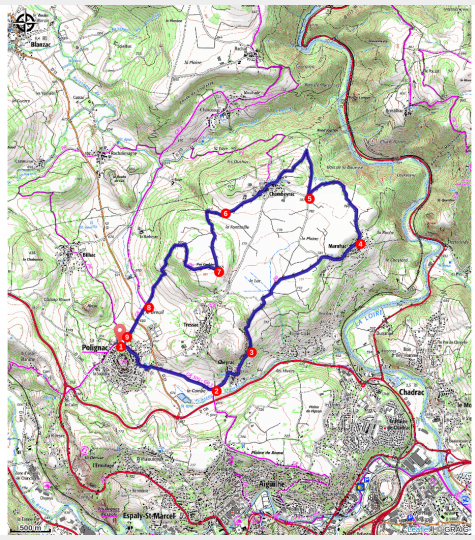

Un large tour sur un plateau dominant la vallée de la Loire. Au programme : des points de vue en tout genre ainsi que la découverte des hameaux et du petit patrimoine.

La forteresse de Polignac

Destinée dans un premier temps à protéger la ville du Puy-en-Velay, cette imprenable forteresse médiévale
avec chemin de ronde et système défensif unique se dresse sur un socle basaltique qui semble lui servir de piédestal, étonnante plateforme de 3 hectares. Le
puissant donjon du xive siècle (haut de 32 mètres) permet de jouir d'un

Infos pratiques

Pratique : Randonnées

Durée : 3 h 30

Longueur : 11.9 km

Dénivelé positif : 317 m

Difficulté : Difficile

Type : Boucle

Thèmes : Archéologie et histoire, Faune, Flore, Point de vue

panorama exceptionnel sur le bassin du Puy-en-Velay. Cette place forte fut le berceau de l'illustre maison de Polignac, dont l'histoire mouvementée se mêle à celle du Velay depuis le haut Moyen Âge et à celle de la France à partir du xviie siècle. Parmi les figures marquantes, la duchesse de Polignac, favorite de la reine Marie-Antoinette, mais aussi le cardinal de Polignac, ambassadeur de France en Pologne et à Rome, ou encore le prince Jules de Polignac, ministre de Charles X à l'origine de la conquête de l'Algérie par la France en 1830. Le site suscite l'intérêt des érudits et des chercheurs depuis le xvie siècle. Il a inspiré et séduit de célèbres visiteurs : Georges Sand y situe l'action d'un de ses romans, Le Marquis de Villemer (publié en 1864), et Prosper de Mérimée, premier inspecteur des monuments historiques, le classe dès 1840.

Itinéraire

Départ : Polignac
Arrivée : Polignac
Balisage : PR
Communes : 1. Polignac

Profil altimétrique

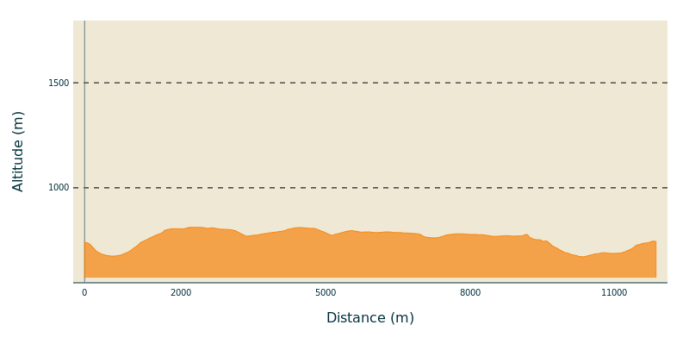

Altitude min 672 m Altitude max 812 m

1. De l'église, descendre par la rue du Levant à gauche. Poursuivre la descente par la rue du Toria sur 80 m. Dévaler l'escalier à gauche, le sentier puis la route à gauche sur 75 m. S'engager sur le chemin à droite. Couper la D 13 (**> prudence !**) et continuer sur la piste en face.

2. Au carrefour, continuer tout droit par la route et entrer dans Cheyrac. À l'abreuvoir, monter à gauche, puis tourner à droite. Après 200 m, à la bifurcation, gravir la rue à gauche, passer à droite de la maison forte et poursuivre l'ascension.

3. Bifurquer sur le chemin à gauche, au pied du rocher et déboucher sur le plateau [O> vue, à l'arrière, sur le rocher de la Dentellière]. Au T,

prendre la piste à droite. Continuer par la voie principale qui vire à gauche, puis oblique à droite. Descendre par la route à droite et traverser Marnhac.

4. À la sortie du hameau, avant la descente, monter par la route à gauche. Elle se prolonge en piste. Ignorer deux chemins à droite et longer le bois.

5. Juste avant la route, obliquer en épingle sur le chemin à droite. Après 600 m, dans la descente, remonter à gauche par le chemin en épingle et gagner tout droit Chambeyrac. Passer à gauche du château d'eau, descendre à gauche, puis suivre la route à droite sur 500 m. Elle sort du hameau.

6. Tourner à gauche, emprunter le chemin perpendiculaire à droite sur 200 m, puis remonter par le chemin à gauche. Continuer tout droit par la piste et parvenir à l'ancienne carrière de Pey Gerbier [O> panneau de lecture du paysage].

7. Obliquer à droite sur la piste en épingle. Elle serpente au sommet sur 750 m. Au T, descendre par le chemin à gauche et traverser le bois. Après le virage à gauche, dévaler le chemin à droite.

8. Continuer tout droit par la piste, couper la D 13 (**> prudence !**) et poursuivre par la route en face sur 150 m. Dans le virage, grimper par le sentier à droite.

9. Monter par la voie à gauche en bordure du cimetière et retrouver le point de départ.

Sur votre chemin…

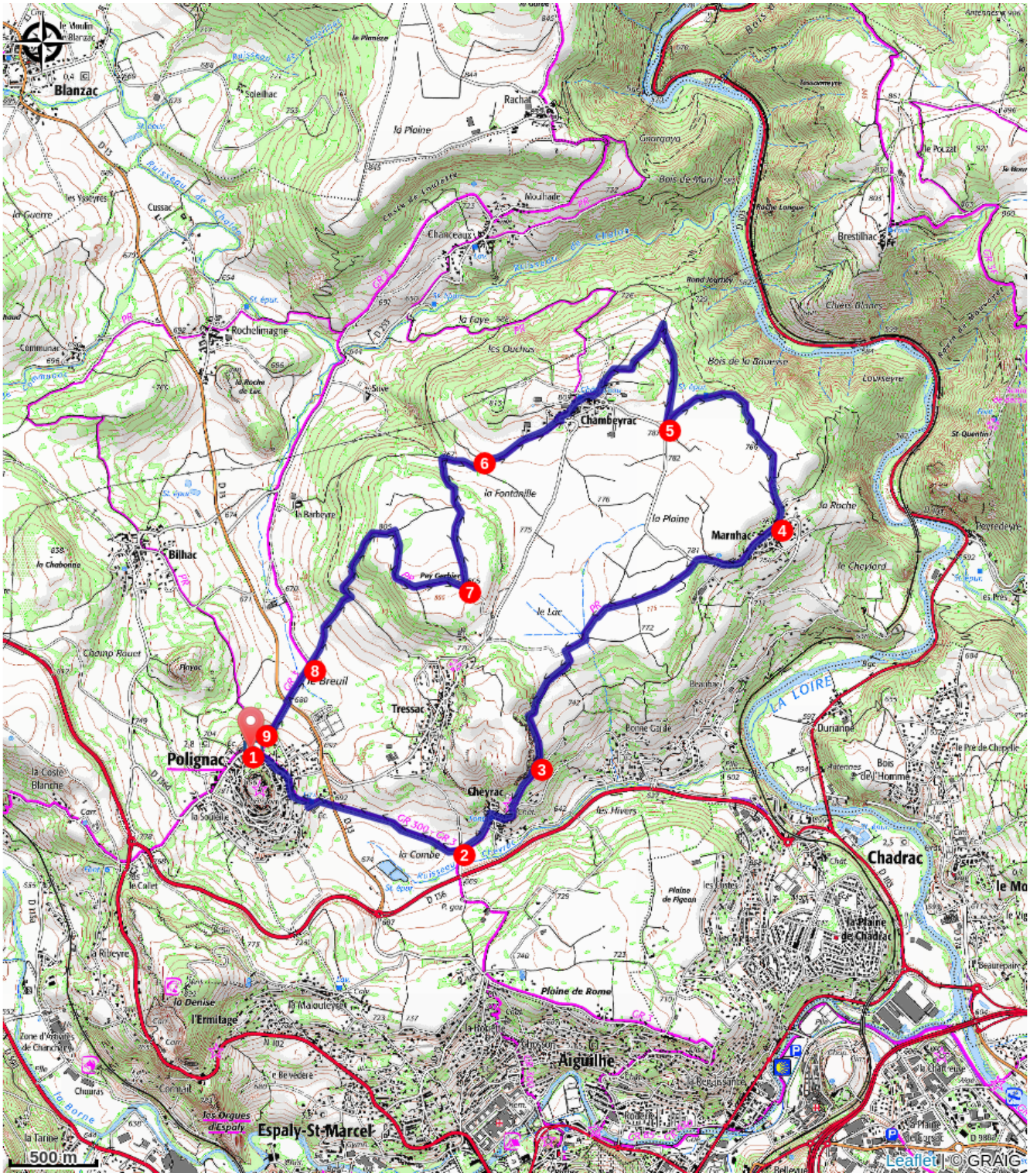

Toutes les infos pratiques

Comment venir ?

Accès routier

Polignac, à 6 km au nord du Puy par les D 13 et N 102

Parking conseillé

Place de l'église.