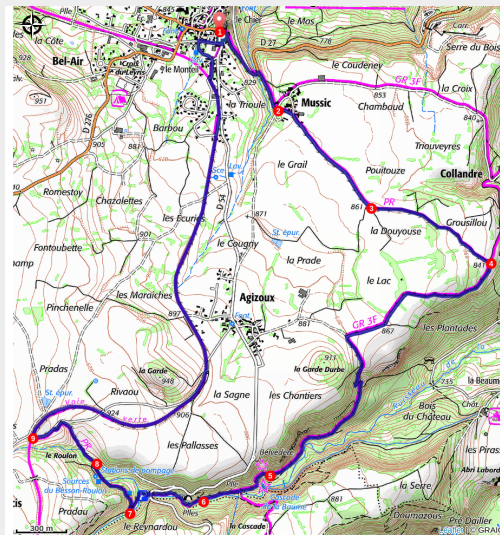


# PR067 La cascade de la Beaume

Velay - Solognac-sur-Loire



Cascade de la Beaume (Jérémy Mazet)



***Parcourez les hauteurs de la haute vallée de la Loire et visitez un de ses affluents qui alimente la cascade de la Beaume. Après ce bain de fraîcheur, revenez par la voie verte et ses vastes panoramas.***

## Une cascade étonnante

La cascade se situe à 900 mètres d'altitude, entre Solognac-sur-Loire et le Brignon. Son nom vient du bas

latin balma qui signifie « grotte ». Elle est le résultat de l'érosion : les eaux de la rivière Ourzie entaillent le basalte du plateau et jaillissent du haut de la falaise pour retomber 27 mètres plus bas sur des orgues de basaltes et donner naissance au ruisseau de la Beaume, affluent de la Loire, encaissé dans une vallée de roches volcaniques aux formations parfois originales. Des aménagements (sentier découverte, belvédère) ont été

## Infos pratiques

Pratique : Pédestre

Durée : 3 h

Longueur : 10.7 km

Dénivelé positif : 251 m

Difficulté : Intermédiaire

Type : Boucle

Thèmes : Faune, Flore, Géologie

# Itinéraire

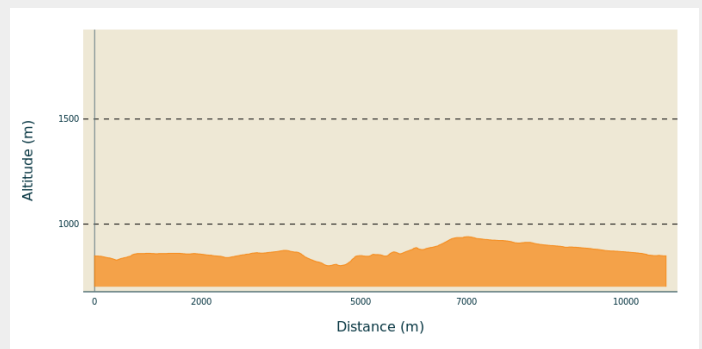
**Départ** : Solignac-sur-Loire

**Arrivée** : Solignac-sur-Loire

**Balisage** : — PR

**Communes** : 1. Solignac-sur-Loire  
2. Brignon

## Profil altimétrique

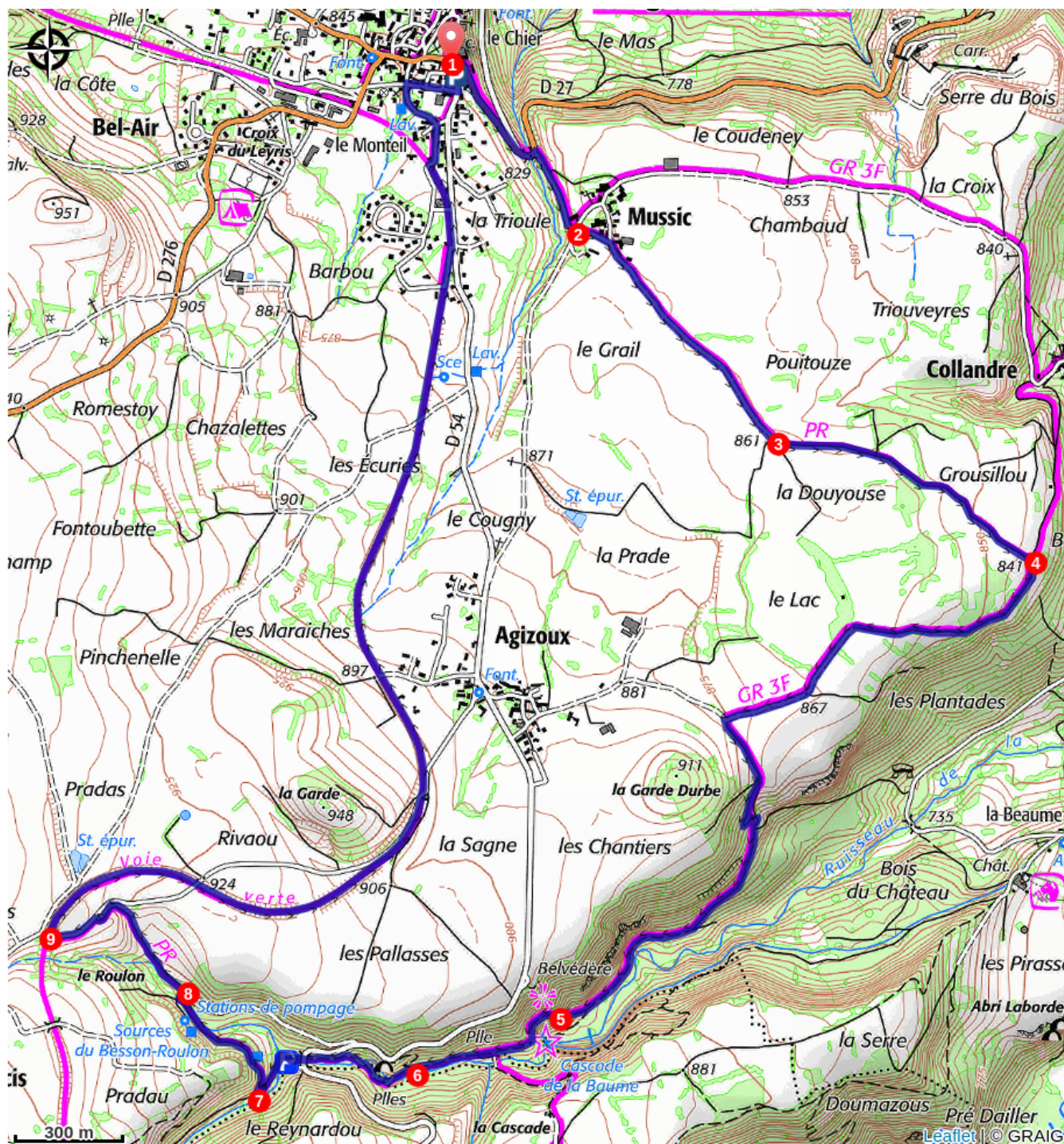


Altitude min 802 m Altitude max 940 m

1. Descendre par la D 27 vers Le Monastier. Après le pont, prendre la route à droite.
2. À l'entrée de Mussic, au carrefour, monter par la rue en face et poursuivre par le chemin bordé de murets.
3. À la fourche, choisir le chemin de gauche.
4. Au croisement [*O*> *vue sur la vallée de la Loire*], en bordure du plateau, tourner à droite. En bordure du petit bois, la piste vire à gauche. Au T, descendre par le chemin à gauche vers le fond du vallon. Plus bas, poursuivre tout droit la descente et atteindre une intersection. > À gauche, accès à la cascade de la Beaume [*O*> *site spectaculaire*].
5. Grimper tout droit [*O*> *point de vue*] et arriver à une deuxième intersection, sur le replat.
6. Laisser le GR® 302 partir à gauche et continuer tout droit sur le sentier qui longe la rivière. La franchir par trois fois. Au parking, poursuivre par le chemin en face et avancer dans le bois sur 50 m.
7. Grimper par le sentier à droite en épingle. Après le réservoir, rester sur le chemin principal.
8. Après les sources du Roulon, près du bâtiment technique, tourner à gauche et monter. Prendre la route à gauche.
9. Juste avant le pont qui l'enjambe, descendre à droite sur la voie verte et la suivre jusqu'à Solignac-sur-Loire. Dépasser la caserne des pompiers et, 120 m après, partir à droite rue du Monteil. Elle oblique à droite. Descendre à gauche par la D 54 et rejoindre la place de la Mairie.



# Sur votre chemin...



# Toutes les infos pratiques

## Comment venir ?

Accès routier

Solignac-sur-Loire, à 12 km au sud du Puy par les N 2088, N 88 et D 27

Parking conseillé

Place de la Mairie.