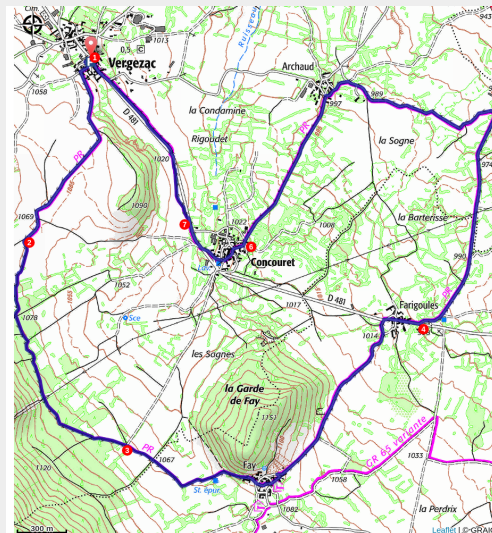


PR462 La Croix de Fourgoulas

Velay - Vergezac



Croix de Fourgoulas (Jérémie Mazet)



Tout au long de cette boucle, la vue sur le massif du Mézenc-Meygal est quasi permanente. Vous apercevrez en outre le bassin du Puy et le donjon du château de Polignac.

Les croix de chemin

Datée de 1554, la croix en arkose de Fourgoulas a failli disparaître à de nombreuses reprises. Récemment restaurée, elle est contemporaine de la croix de Monteil, témoin de l'art populaire de l'époque, avec sa Vierge d'exécution naïve. Ces croix jalonnaient les chemins : elles pouvaient indiquer les limites de commune, un carrefour ou encore un site important – comme une source, ou le lieu d'un événement particulier. On s'y arrêtait pour se reposer, ou se recueillir. Bien souvent, elles servaient lors des processions et des Rogations. Mais surtout, elles marquaient les étapes lors des pèlerinages.

Infos pratiques

Pratique : Pédestre

Durée : 3 h

Longueur : 11.5 km

Dénivelé positif : 181 m

Difficulté : Intermédiaire

Type : Boucle

Thèmes : Architecture, Faune, Flore, Géologie

Itinéraire

Départ : Vergezac

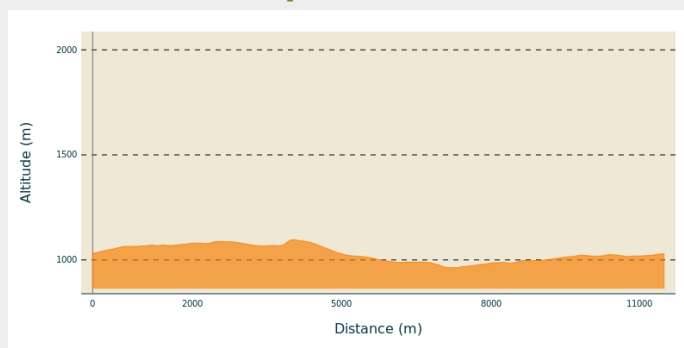
Arrivée : Vergezac

Balisage : — PR

Communes : 1. Vergezac

2. Bains

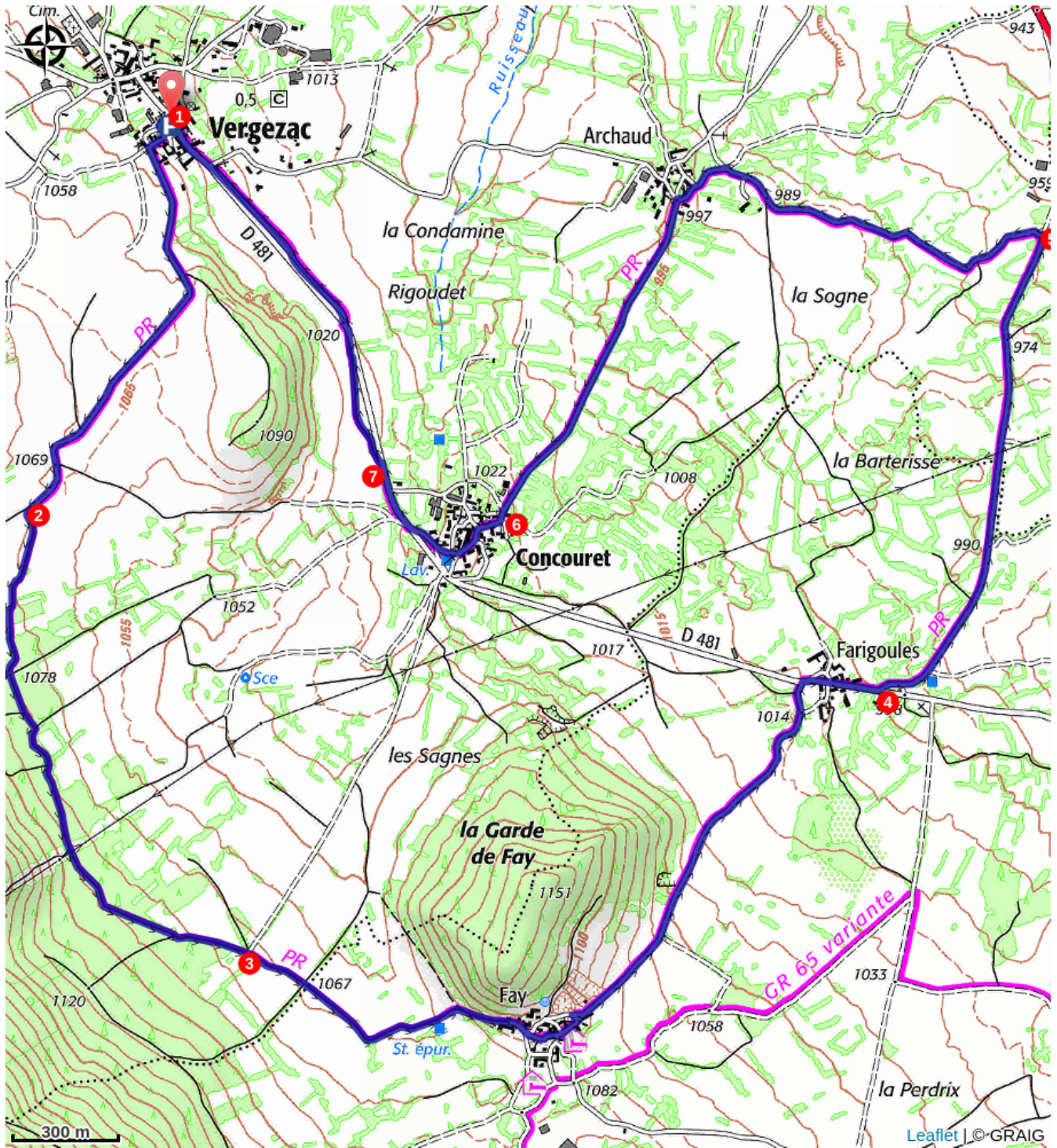
Profil altimétrique



Altitude min 963 m Altitude max 1096 m

1. Du panneau de départ, longer l'église, tourner à gauche, à droite, puis encore à gauche pour sortir du village. Poursuivre par la voie entre champs et pâturages sur 450 m. À la fourche, continuer à droite. Ignorer un chemin à droite puis un à gauche.
2. A la bifurcation, prendre le chemin de gauche. Il descend avant de devenir plat et entre dans le bois. Rester sur le chemin principal qui se poursuit en ligne droite jusqu'à sortir des bois.
3. Dans le virage de la piste, partir à droite. À la croisée, continuer en face. Le chemin tourne à gauche à droite et monte à Fay. Emprunter la rue du Lavoir qui commence à gauche de la fontaine et traverser le hameau en ligne droite par la rue de la Oust. À la sortie, poursuivre tout droit par la piste. À Farigoule, prendre la D 481 à droite.
4. À la sortie du hameau, s'engager à gauche sur le chemin de la Bouvène. Après la station d'épuration, continuer à gauche. Après 1,3 km, la piste arrive en vue d'une ferme.
5. Obliquer à gauche en épingle sur la piste. Elle s'élève en pente douce et serpente entre les champs. Négliger tous les chemins à gauche. À la croisée, monter à gauche vers Archaud. Dans le hameau, continuer à gauche (sud) par la rue du Breuil. La route conduit à Concouret.
6. À la croix de Fourgoulas, se diriger à droite, tourner à gauche et passer à droite de la fontaine. Descendre par la rue de Couderc et poursuivre par la D 481 à droite sur 200 m.
7. À la croix, quitter la route pour le chemin à gauche. Plus loin, couper la D 481 et poursuivre par le chemin en contrebas jusqu'à l'entrée de Vergezac. S'avancer sur la D 481 pour retrouver l'église.

Sur votre chemin...



Toutes les infos pratiques

Comment venir ?

Parking conseillé

Place de l'église.