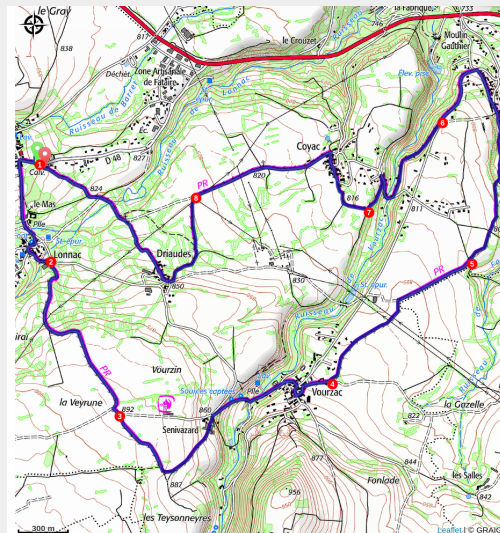


PR467 Les eaux de Vourzac

Velay - Sanssac-l'Église



Sanssac (Jérémy Mazet)



Parcourez les vallons des ruisseaux de Vourzac et Lonnac, eaux vives et claires, riches en truites et autres salmonidés, tout en découvrant le patrimoine rural qui jalonne le circuit.

Sanssac et la voie Bolène

La voie Bolène, qui reliait Rodez à Lyon, passe par Sanssac-l'Église. Dite « voie romaine », elle date plus probablement de l'époque gauloise. Ces origines expliqueraient les terminaisons en -ac des noms des villages tels que Coyac, Vourzac ou encore Sanssac. Ce dernier toponyme fut enrichi au xix^e siècle par l'ajout de « l'Église », suite à la découverte des vestiges d'un mausolée du xvii^e siècle. Les cours d'eau que la voie Bolène traverse, et qui alimentent le Puy-en-

Infos pratiques

Pratique : Pédestre

Durée : 3 h

Longueur : 11.3 km

Dénivelé positif : 213 m

Difficulté : Difficile

Type : Boucle

Thèmes : Faune, Flore

Itinéraire

Départ : Sanssac-l'Eglise

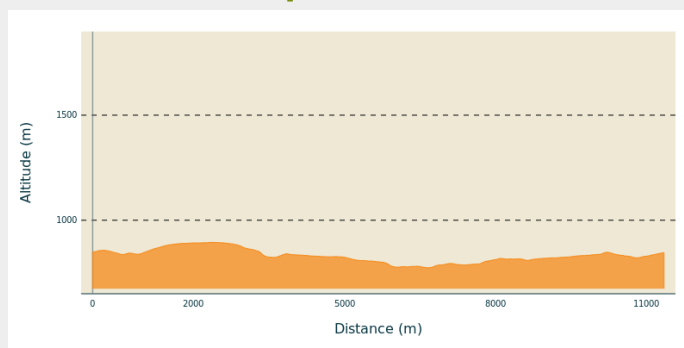
Arrivée : Sanssac-l'Eglise

Balisage : — PR

Communes : 1. Sanssac-l'Église

2. Ceyszac

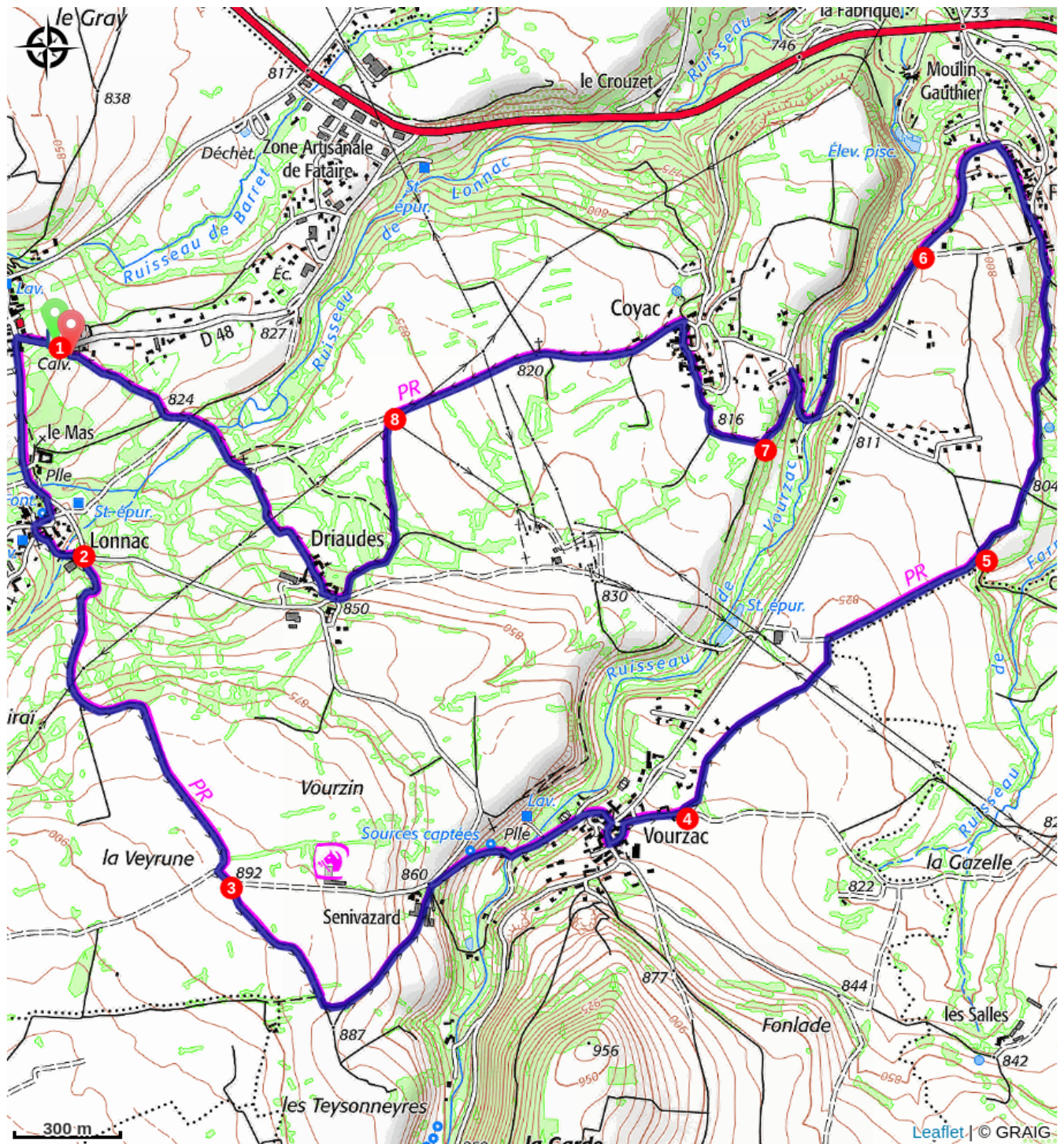
Profil altimétrique



Altitude min 774 m Altitude max 895 m

1. Du cimetière, partir en direction du bourg, puis tourner à gauche vers Lonnac. À la fourche, entrer à droite dans le hameau. Sur la place, suivre la rue de la Croix à gauche.
2. Après le hangar, s'engager sur le chemin de la Coustette à droite Monter, passer sous la ligne électrique et ignorer le chemin à droite. La piste s'incurve à droite. À l'intersection, se diriger à gauche sur 40 m.
3. À la fourche, prendre à droite le chemin de Chermoye. Après 500 m, à la bifurcation, partir à gauche et descendre à Senivazard. Dévaler la route à droite, franchir le ruisseau de Vourzac, tourner à gauche et entrer dans Vourzac par la rue des Goulathou. Au centre, près de la croix, emprunter la rue du Devès à droite sur 50 m. Place du Planit, passer à gauche devant la maison d'assemblée et poursuivre rue du Planit à droite.
4. À la bifurcation face à l'aire de jeux, s'engager à gauche sur le chemin bordé de murets. Après la ligne à haute tension, emprunter la piste à droite.
5. À l'intersection, prendre le chemin à gauche sur 10 m, puis le chemin à droite. À la croisée des chemins, poursuivre droit devant. Traverser Farreyrolles en se maintenant à gauche. Au croisement, emprunter la route à gauche sur 450 m.
6. Descendre par le chemin en contrebas à droite et passer près d'un ancien moulin. Franchir le pont à droite et monter par la route sur 150 m. À la maison, s'engager à gauche sur le chemin en épingle.
7. Tourner à droite sur le chemin bordé de murets. Continuer à droite et traverser Coyac. Quitter le hameau à gauche par la rue de la Barboutière et poursuivre sur 900 m.
8. Après le pylône électrique, tourner à gauche et monter à Driaudes. Emprunter la route à droite, rester à droite, dépasser les dernières maisons et prolonger. Au carrefour, passer à gauche de la croix, croiser le chemin, monter et retrouver le cimetière de Sanssac.

Sur votre chemin...



Toutes les infos pratiques

Comment venir ?

Accès routier

Sanssac-l'Église, à 10 km à l'ouest du Puy par les D 590 et D 48.

Parking conseillé

Parking devant le cimetière.