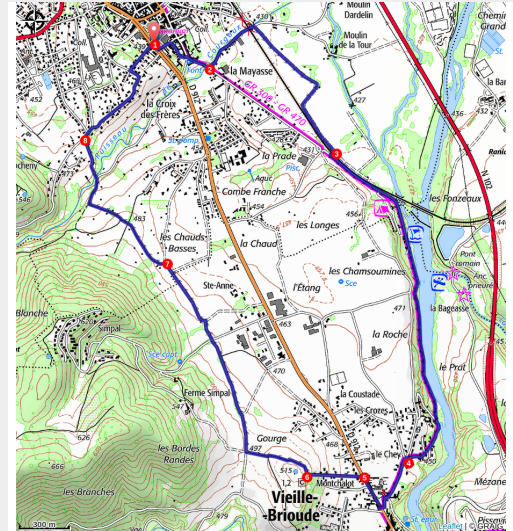


PR026 La Roche Dragon

Gorges de l'Allier - Brioude



Brioude (Jérémy Mazet)



Cette balade au départ de Brioude vous mènera du centre historique à Vieille-Brioude en passant le long des berges de l'Allier. Vous découvrirez notamment, çà et là, d'anciennes cabanes de vignes et un pressoir, vestiges du passé viticole de la région.

La Basilique Saint-Julien

La basilique Saint-Julien de Brioude, construite au XIIe siècle est l'un des édifices romans les plus vastes d'Auvergne. Elle s'élève sur la tombe d'un soldat romain, saint Julien, martyrisé en 304 et qui a donné son nom à l'église. Depuis 2008, elle se pare de vitraux contemporains réalisés par l'artiste dominicain Kim en Joong.

Sur la place Grégoire-de-Tours, se trouve le Centre d'Interprétation de l'Architecture et du Patrimoine du Haut-Allier. Créé en 2009 sur le thème des peintures murales, l'espace présente une exposition permanente et vous donnera les clés de lecture et de compréhension afin de

Infos pratiques

Pratique : Pédestre

Durée : 2 h

Longueur : 8.8 km

Dénivelé positif : 130 m

Difficulté : Facile

Type : Boucle

Thèmes : Architecture

Itinéraire

Départ : Brioude

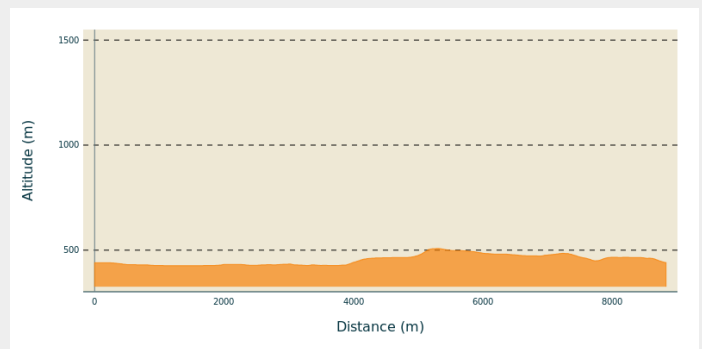
Arrivée : Brioude

Balisage : — PR

Communes : 1. Brioude

2. Vieille-Brioude

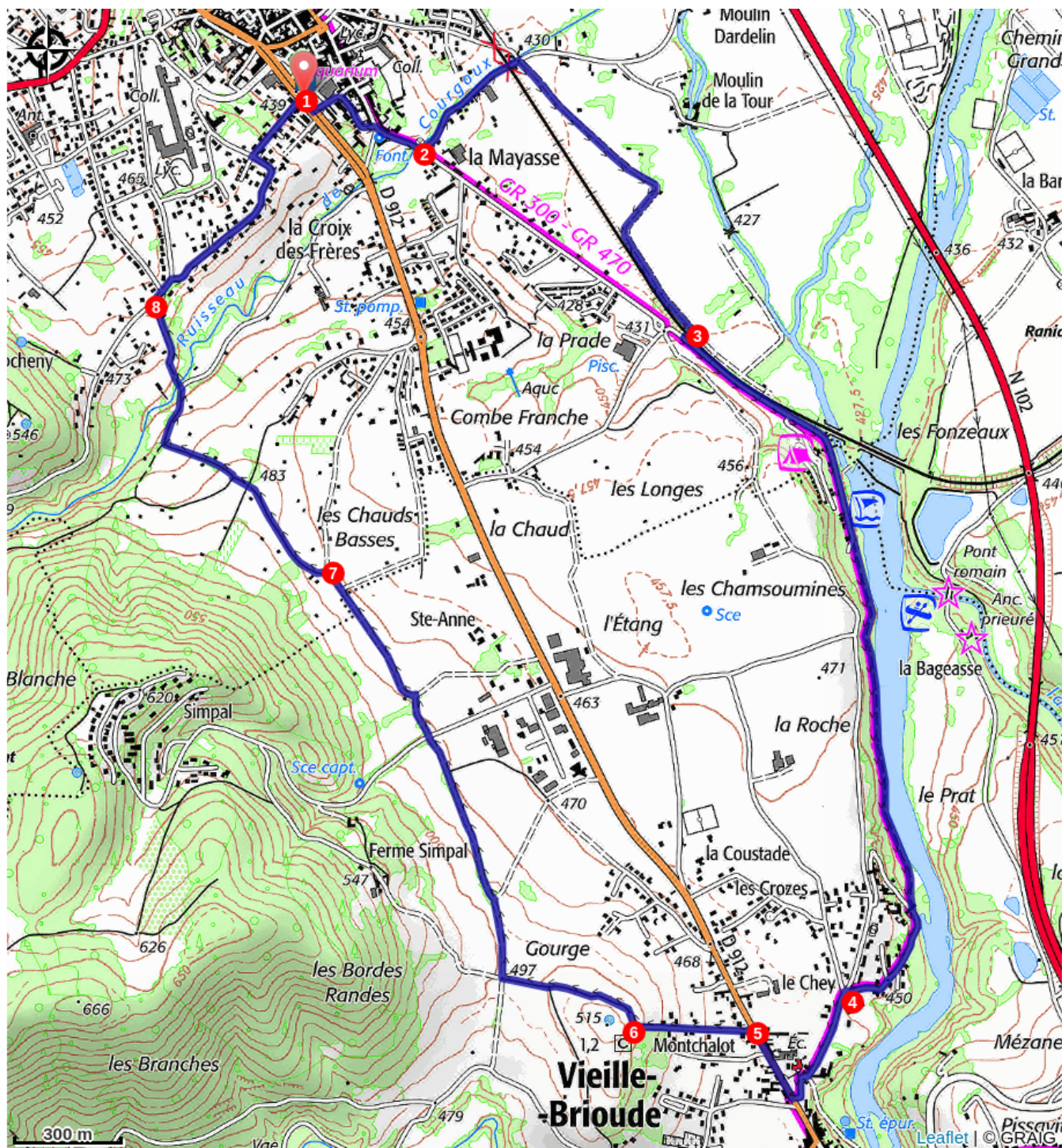
Profil altimétrique



Altitude min 426 m Altitude max 508 m

1. De la Maison du Saumon, suivre la N102 sur 50 m. Tourner à gauche rue de Champanne. Dépasser la fontaine par la gauche et continuer avenue de la Bageasse.
2. Virer à gauche rue de Prébourg en longeant le ruisseau du Courgoux. Après le passage à niveau, tourner à droite et continuer sur le chemin des Bondes. À l'intersection, passer sous la voie ferrée à droite, puis obliquer à gauche jusqu'au camping.
3. Dépasser le camping en suivant le sentier qui borde l'Allier jusqu'à un lotissement. Poursuivre sur la route qui monte.
4. En haut du lotissement, tourner à gauche. Longer la place de Vieille- Brioude [O> à gauche, pressoir à raisin] et tourner à droite sur la D 912 en longeant l'école.
5. Après 150 m, virer à gauche rue de labiradou (> forte montée) [O> vue sur Vieille-Brioude, le Livradois-Forez et le Puy-de-Dôme]. Elle devient chemin.
6. Continuer tout droit. À la croisée des chemins, obliquer à droite et, à la fourche, à gauche. Traverser la route (> prudence !) [O> vue sur Brioude]. À l'intersection suivante, continuer sur le chemin de gauche.
7. À la ruine, bifurquer à gauche puis, à la croisée des chemins, continuer tout droit [O> vue sur les petites cabanes viticoles]. Au T, tourner à droite puis, par le pont à gauche, traverser le ruisseau du Courgoux et remonter le chemin de Saint-Laurent.
8. Au croisement avec la route, bifurquer à droite puis, après 100 m, encore à droite en traversant les lotissements. Descendre par la rue Paul-Leblanc à droite pour retrouver le point de départ.

Sur votre chemin...



Toutes les infos pratiques

Comment venir ?

Parking conseillé

Parking à côté de la Maison du Saumon