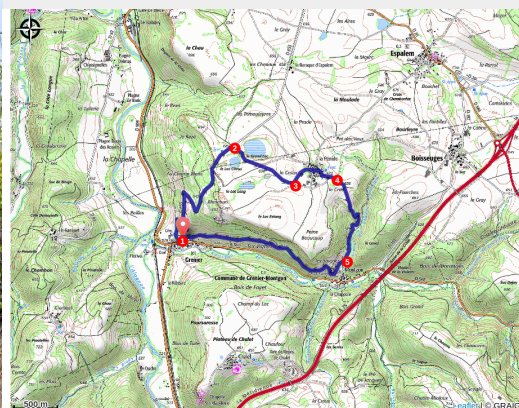


# PR494 Le chemin des Vignes

Gorges de l'Allier - Grenier-Montgon



Château de Montgon (Jérémié Mazet)



*Cette randonnée est une plongée dans l'histoire du paysage, façonné par l'homme depuis des siècles. Pour preuve, les anciens drainages du lac Citrou et du Grand Lac, ainsi que les terrasses des coteaux qui, autrefois, accueillait les vignes.*

## L'autoroute A 75, la Méridienne

Cet axe routier fait la jonction entre le nord et le sud de la France. Il a permis de désenclaver l'Auvergne et le Massif central tout en délestant d'autres voies telles que l'autoroute A 7, dans la vallée du Rhône. Il est long de 335 km, traverse six départements, dont la Haute-Loire à l'est, et longe en grande partie l'ancienne N 9. Décidé dans les années soixante-dix, il a fallu de nombreuses années pour parvenir à établir son tracé actuel, avec comme point d'orgue la construction du viaduc de Millau, inauguré en 2004. L'autoroute est essentiellement gratuite, ce qui lui confère une attractivité grandissante.

Le viaduc de la Violette, ouvrage d'art d'une longueur de 564 m, a été conçu pour franchir la

## Infos pratiques

Pratique : Randonnées

Durée : 2 h 30

Longueur : 7.3 km

Dénivelé positif : 235 m

Difficulté : Intermédiaire

Type : Boucle

Thèmes : Flore, Géologie, Point de vue

# Itinéraire

**Départ** : Grenier-Montgon

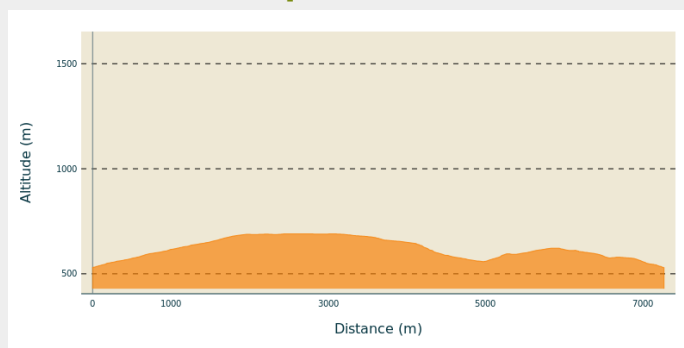
**Arrivée** : Grenier-Montgon

**Balisage** : — PR

**Communes** : 1. Grenier-Montgon

2. Espalem

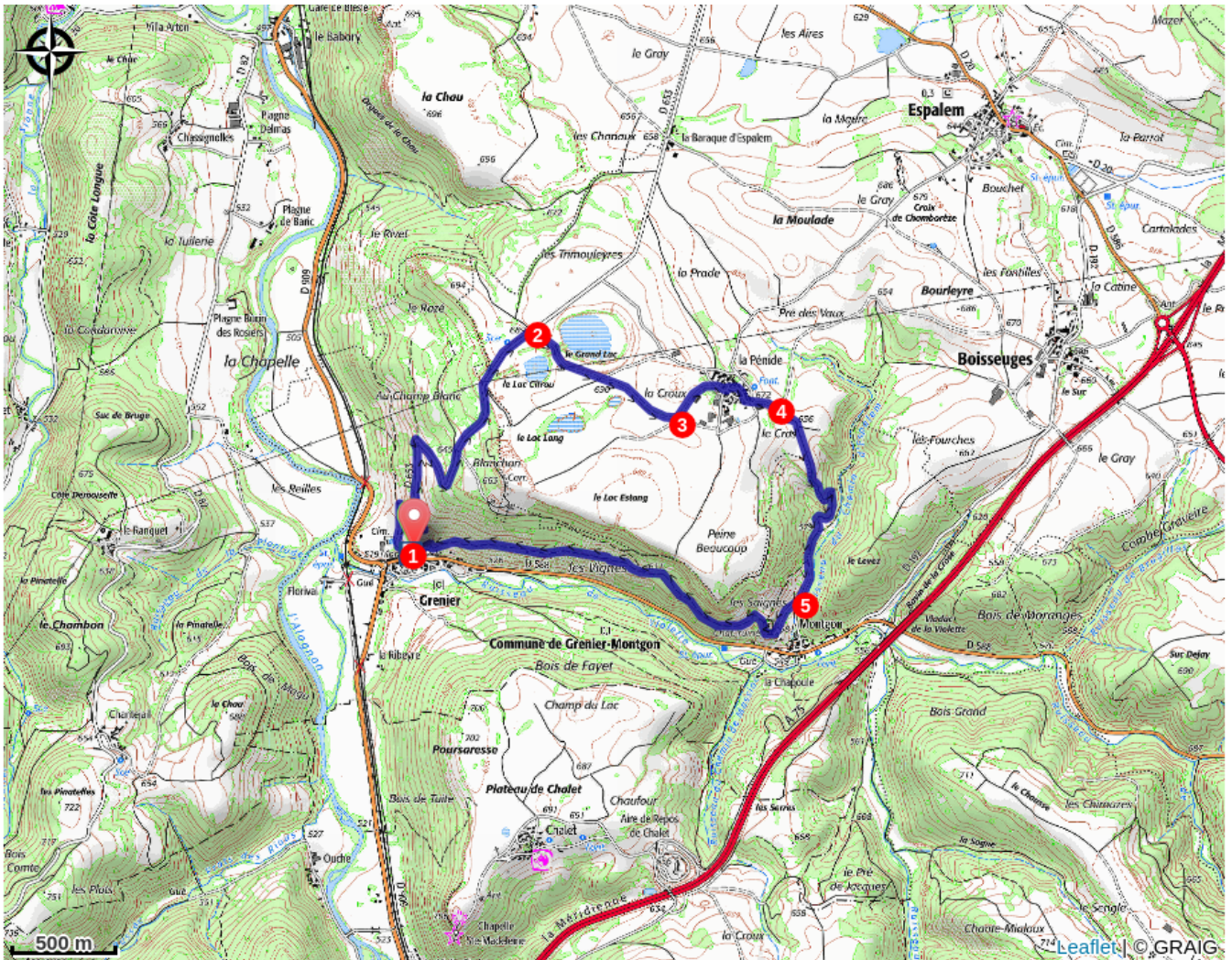
## Profil altimétrique



Altitude min 529 m Altitude max 690 m

1. Dos à la mairie, monter par la D 653, dite « route Impériale ». La suivre sur environ 2 km ( > pente raide) [O> vue sur la vallée de l'Alagnon et sur le département du Cantal, au sud] jusqu'au plateau d'Espalem, en passant devant une carrière.
2. Au panneau « Lacs d'Espalem », tourner à droite sur la piste qui passe entre le lac Citrou et le Grand Lac [O> panneaux d'interprétation]. Au premier croisement, continuer tout droit. Atteindre un second croisement.
3. Tourner à gauche et gagner la Pénide. Dans le hameau, aller à droite, puis à gauche dans la rue du Four qui serpente entre les maisons [O> anciennes maisons en pierres basaltiques]. Au débouché, passer un carrefour. La route passe à côté d'un hangar agricole et descend. Atteindre un virage à gauche.
4. S'engager en face dans un chemin qui descend dans la forêt et évolue près du ruisseau du Chemin d'Espalem. En bas, continuer tout droit jusqu'à la route.
5. Monter à droite par le chemin du Château [O> ruines du château de Montgon (XIIIe siècle). Vue sur le viaduc de la Violette qui enjambe la vallée]. Emprunter le sentier qui passe en contrebas d'une maison et monte. Continuer toujours tout droit sur le coteau exposé au sud. Passer le lieu-dit les Vignes [O> vue sur la vallée de la Violette] et rejoindre le point de départ.

# Sur votre chemin...



# Toutes les infos pratiques

## Comment venir ?

Accès routier

Grenier-Montgon, à 18 km à l'ouest de Brioude par la D 588

Parking conseillé

en bordure de la D588, près de la mairie