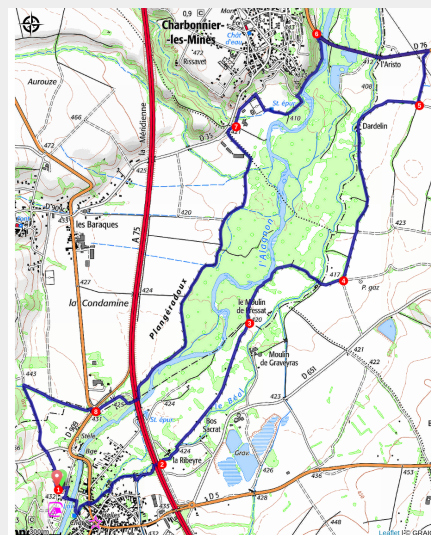


# PR418 Le Béal

Lempdes-sur-Allagnon



Bord de l'Alagnon (Jérémie Mazet)



*Longez le béal et ses anciens moulins, plus tard l'Alagnon bordée par les derniers vestiges d'une commanderie de Templiers. L'histoire des hommes se reflète puis s'enfuit dans l'onde.*

## La Cordulie à corps fin

Cette libellule de taille moyenne (entre 65 à 70 mm d'envergure) possède un thorax vert métallique ainsi que des dessins jaunes sur la face supérieure de son abdomen, caractéristiques de l'espèce. Sa période de vol s'étend de juin à aout. Les mâles se rencontrent près des rives broussailleuses de la rivière où ils effectuent des allers-retours au sein de leur territoire. La femelle, quant à elle, répand ses œufs en vol sur la végétation des berges.

La Cordulie à corps fin est une espèce du sud-ouest de l'Europe. Protégée en France, elle est sensible à la dégradation de la ripisylve ainsi qu'à la pollution des cours d'eau.

## Infos pratiques

Pratique : Pédestre

Durée : 3 h

Longueur : 11.9 km

Dénivelé positif : 76 m

Difficulté : Facile

Type : Boucle

Thèmes : Architecture, Faune, Flore, Pastoralisme

# Itinéraire

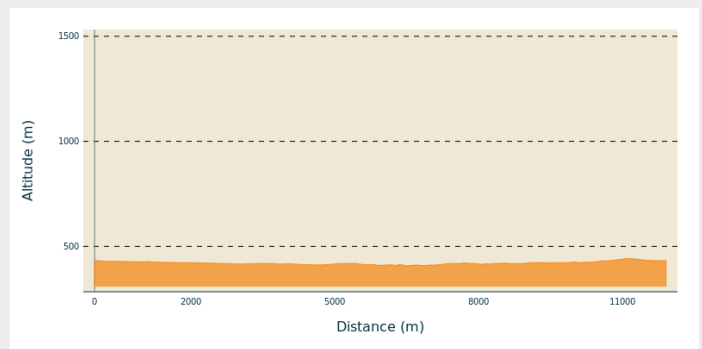
**Départ** : Lempdes-sur-Alagnon

**Arrivée** : Lempdes-sur-Alagnon

**Balisage** : — PR

**Communes** : 1. Lempdes-sur-Alagnon  
2. Sainte-Florine

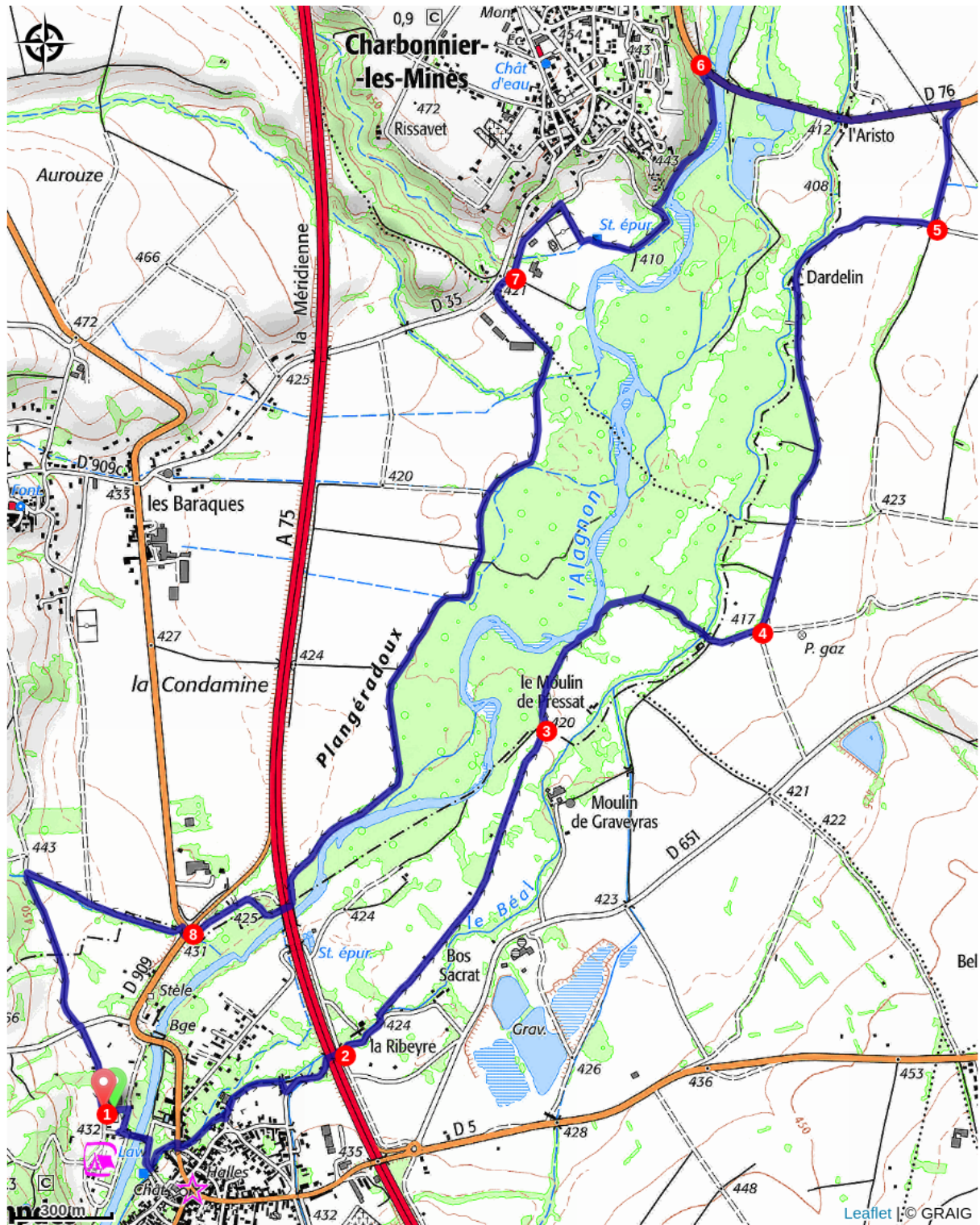
## Profil altimétrique



Altitude min 408 m Altitude max 442 m

1. Derrière la salle polyvalente de Lempdes, dirigez vous vers l'Alagnon pour traverser la rivière sur la passerelle. Après celle-ci, continuer à droite dans le parc. On rejoint le Béal. Passer le petit pont et suivre, de suite à gauche, le sentier qui longe le canal. Traverser la route et continuer en face, dans la petite rue, en longeant toujours le Béal. Rejoindre la route que l'on suit à gauche en direction de l'autoroute. 100 m après, à la fourche, continuer à droite pour passer sous l'A75.
2. A la sortie du passage, continuer à gauche, traverser un petit pont et continuer sur le chemin entre les champs.
3. Au bout du large chemin, continuer tout droit sur le sentier en sous-bois qui borde l'Alagnon puis rejoint le béal. Le traverser sur les vannes métalliques (**prudence**) et rejoindre un croisement.
4. Emprunter la piste de gauche et continuer tout droit au croisement suivant. Passer devant une maison isolée pour rejoindre un carrefour.
5. Continuer à gauche pour gagner la route. Suivre celle-ci à gauche en marchant sur le bas-côté. Passer le pont sur l'Alagnon.
6. Continuer sur la droite et emprunter le sentier qui longe la station d'épuration puis longer le stade de foot jusqu'à la route.
7. Arriver à la route et la suivre sur 280 m à gauche avant de bifurquer sur un chemin aussi sur la gauche. Suivre le chemin entre champs et sous-bois. Rejoindre une piste plus large et la suivre à gauche. Passer sous l'A75 et rejoindre le croisement routier.
8. Traverser et emprunter le chemin en face. Délaisser un premier chemin à droite puis, dans un virage, bifurquer à gauche. Traverser la D654 et continuer tout droit pour rejoindre le point de départ.

# Sur votre chemin...



# Toutes les infos pratiques

## Comment venir ?

Parking conseillé

Parking salle polyvalente