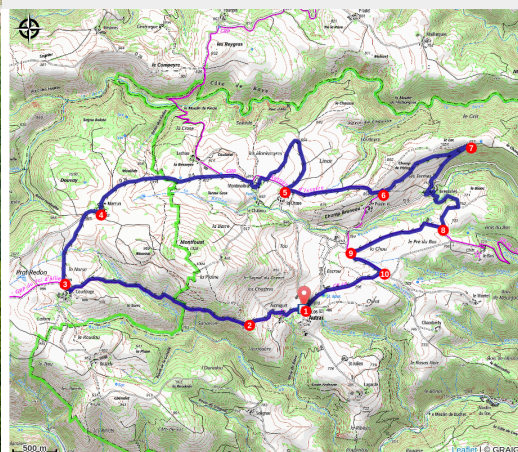


PR508 Autour de Montfouat

Gorges de l'Allier - Autrac



Ferme du Bos à Autrac (Jérémie Mazet)



Durant cette randonnée, vous rentrerez dans le Cézallier et le pays d'Alagnon, avec des paysages typiques qui vous inviteront à les découvrir également.

Le Cézallier

Le Cézallier est un plateau volcanique où culmine le Signal du Luguet (1 151 m). Il est souvent considéré comme « la petite Écosse auvergnate » en raison de ses paysages de montagne similaires à ceux de l'Écosse. En outre, ses pâturages d'altitude, où broutent les vaches Salers, font sa réputation, ainsi que l'extraction des gentianes pour la production de l'alcool du même nom. Les paysages sont marqués par la présence de burons, petites maisons en pierre qui ont, autrefois, accueilli les bergers durant l'été, et de maisons en pierre volcanique, souvent recouvertes de toits en lauze ou ardoise. Le massif s'étend sur trois départements : le Cantal, le Puy-de-Dôme et la Haute-Loire.

Infos pratiques

Pratique : Pédestre

Durée : 4 h

Longueur : 15.1 km

Dénivelé positif : 360 m

Difficulté : Intermédiaire

Type : Boucle

Thèmes : Pastoralisme, Point de vue

Itinéraire

Départ : Autrac

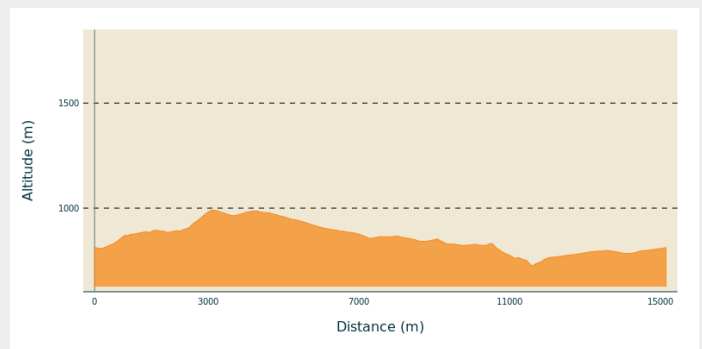
Arrivée : Autrac

Balisage : — PR

Communes : 1. Autrac

2. Blesle

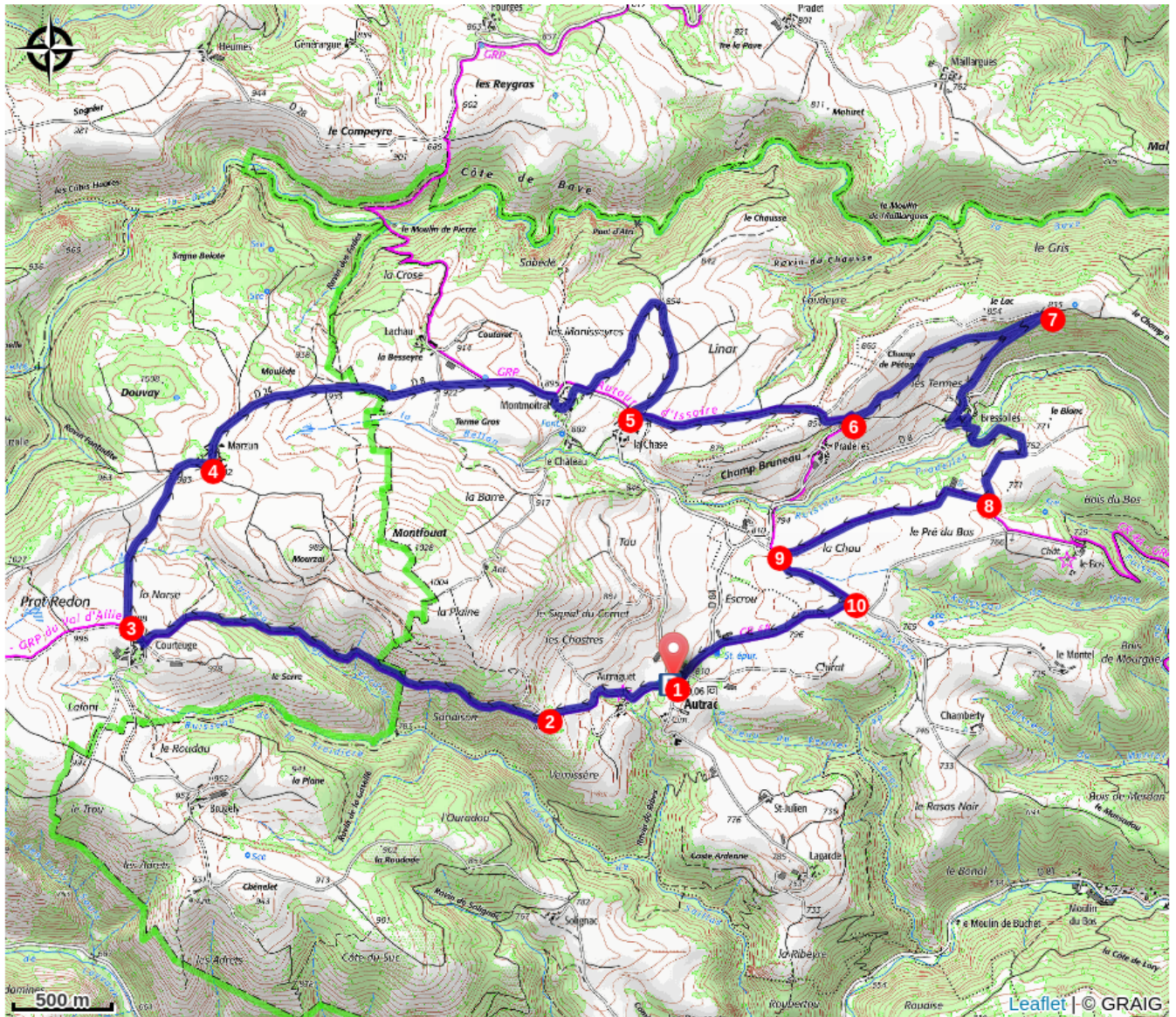
Profil altimétrique



Altitude min 726 m Altitude max 990 m

1. Dos à la mairie, prendre la route à droite pour quitter le village. À Autraguet [O> église Saint-Julien], monter par la route à droite et, à la fourche suivante, prendre à gauche sur une piste. Après une portion rectiligne et un bosquet, atteindre un virage.
2. Quitter la piste pour continuer tout droit dans un sentier que l'on va suivre sur environ 2 km. Il évolue à flanc de coteau en restant à niveau, quitte la Haute-Loire pour entrer dans le Cantal, franchit le ruisseau du Verdier et débouche sur un chemin menant à Courteuge. Aux maisons [O> dolmen de Courteuge], virer à droite.
3. Continuer sur la route [O> vue sur le Cézallier] et, environ 900 m plus loin, rejoindre la D 24 que l'on emprunte à droite jusqu'à Marzun [O> à droite, ascension possible du Montfouat].
4. Traverser le hameau et continuer. Au passage de la limite départementale, la D 24 devient D 8. À Montmoitrat, prendre à droite entre les maisons, puis aller à gauche et retrouver la D 8. Aller à droite, puis à gauche dans une piste gravillonnée [O> vue sur le pays d'Alagnon]. Plus loin, celle-ci vire à droite et revient sur la D 8, à l'entrée de la Chase.
5. Partir à gauche sur une voie en partie goudronnée qui devient une piste. Après un virage en épingle, atteindre une intersection.
6. Laisser Pradelles à droite et poursuivre à gauche [O> vue sur Autrac, le Livradois Forez et le Brivadois]. Environ 1 km plus loin, atteindre une nouvelle épingle.
7. Descendre à droite jusqu'à Bressolles. À la route, prendre à gauche et, avant la première maison, tourner à droite dans un chemin. Retrouver une route, traverser le ruisseau du Merdan et monter sur le plateau. Continuer à droite sur la piste.
8. Ignorer une piste venant de la gauche et poursuivre jusqu'au débouché, sur une route.
9. Aller à gauche sur environ 500 m.
10. S'engager à droite dans un sentier entre les champs. Continuer tout droit pour retourner au point de départ, à Autrac.

Sur votre chemin...



Toutes les infos pratiques

Comment venir ?

Accès routier

Autrac, à 28 km à l'ouest de Brioude par les D 20, D 8 et D 84.

Parking conseillé

En face de la mairie