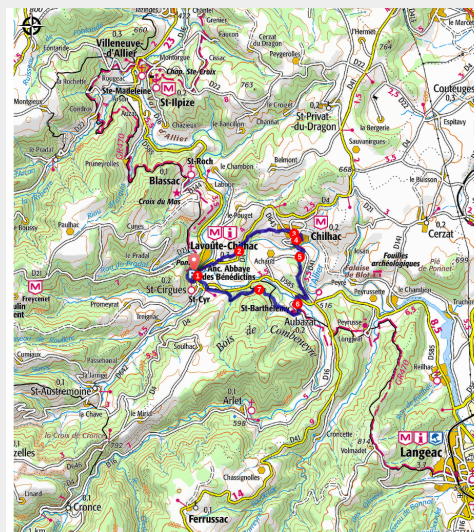


PR019 Chilhac Médiéval

Gorges de l'Allier - Lavoûte-Chilhac



L'Allier à Lavoûte-Chilhac (Jérémy Mazet)



Depuis Lavoûte- Chilhac, venez découvrir les gorges de l'Allier et le village médiéval de Chilhac, perché sur son promontoire rocheux où affleurent des orgues basaltiques.

Lavoûte- Chilhac, un ancien prieuré clunisien

Il est difficile d'imaginer un promontoire plus complètement isolé par la rivière, dont la boucle, volta, a donné son nom au village. Ce méandre de l'Allier trouve son écho dans la contre- volte du cirque de Saint- Cirgues. C'est en 1025 qu'Odilon de Mercoeur, alors abbé de Cluny, fonde, au coeur même de la boucle, le prieuré clunisien de Lavoûte- Chilhac. Progressivement, le monastère donne naissance à un bourg organisé autour d'une unique rue s'étendant sur toute la longueur du promontoire. L'influence du prieuré est, par la suite, conséquente puisque son pouvoir s'étend sur treize prieurés situés dans la vallée de l'Allier, en Margeride et sur une quarantaine d'églises.

Infos pratiques

Pratique : Pédestre

Durée : 3 h

Longueur : 11.3 km

Dénivelé positif : 316 m

Difficulté : Intermédiaire

Type : Boucle

Thèmes : Archéologie et histoire, Architecture, Faune, Géologie, Point de vue

Itinéraire

Départ : Lavoûte-Chilhac

Arrivée : Lavoûte-Chilhac

Balisage : — PR

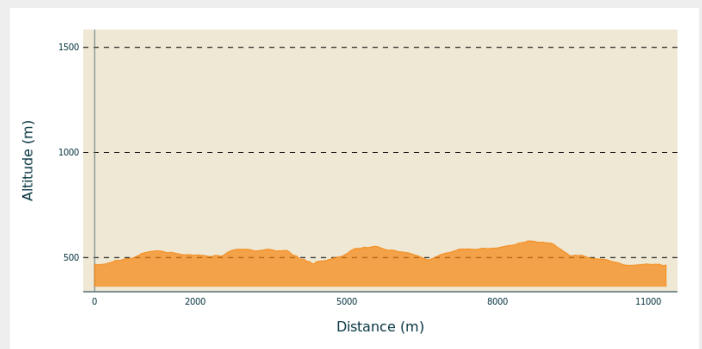
Communes : 1. Lavoûte-Chilhac

2. Chilhac

3. Aubazat

4. Saint-Cirgues

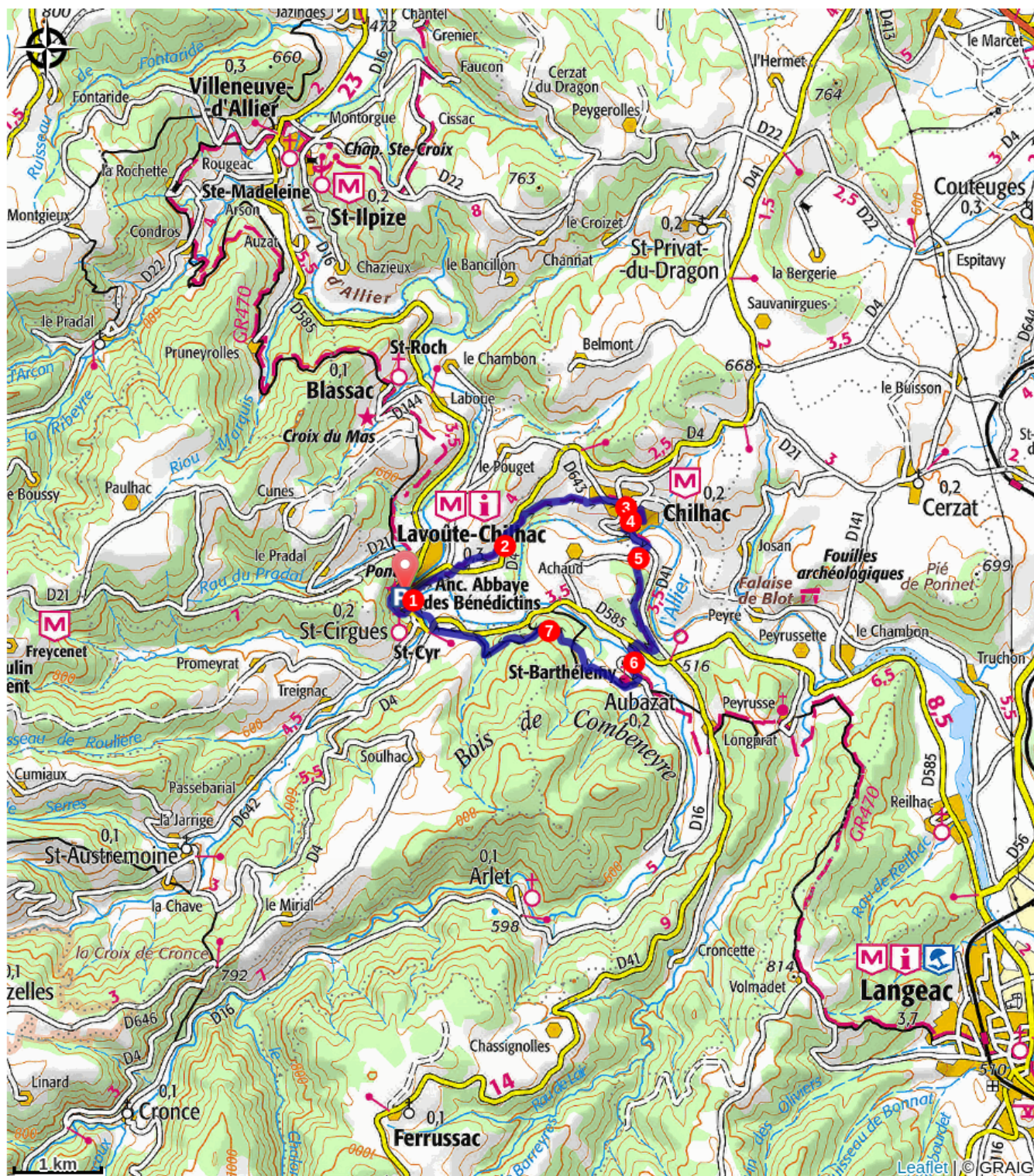
Profil altimétrique



Altitude min 461 m Altitude max 579 m

1. Dos à l'office du tourisme, aller à droite avant de bifurquer, encore à droite, dans une rue montante. Plus loin, couper la D 4 (> prudence !). Poursuivre en face sur une petite route prolongée par un chemin. À une fourche, rester à droite et emprunter à gauche la D 4 sur environ 50 m (> prudence !).
2. S'engager à droite dans un chemin herbeux [> vue sur Chilhac]. À une croisée de chemins, continuer en face. Grimper un coteau avant un replat. À la route, tourner à droite et au croisement, descendre en face, puis à droite le long d'une fontaine.
3. À l'entrée du bourg, bifurquer à gauche en épingle. Virer à droite dans la rue des Dentellières. Découvrir un passage étroit à gauche. Longer la place de la Chaux et emprunter un passage voûté. Suivre à droite la rue des Remparts et, au bout, celle des Vignerons. Passer l'église, puis devant le musée de Paléontologie [> vue sur l'Allier et un pont suspendu, église du xive siècle, musée de Paléontologie]. Après une arche, tourner à droite jusqu'à la place du Blé. En vue d'un cadran solaire, aller à gauche et descendre l'allée Chareroux, puis des escaliers.
4. Suivre à gauche la route en longeant les orgues basaltiques. Prendre à gauche la seconde rue, puis à droite en zigzag jusqu'à l'Allier. Suivre à gauche la rive jusqu'au pont suspendu ; le traverser. Poursuivre sur la D 41 et prendre la première à droite, vers Achaud. Passer un virage à gauche.
5. S'engager à gauche dans un sentier s'élevant à flanc de gorge. Au T, bifurquer à droite et déboucher sur la D 585. Aller à gauche puis à droite dans le premier sentier descendant. À la D 145, aller à gauche et passer un long virage à droite.
6. Emprunter à gauche un chemin longeant des prés jusqu'à Aubazat. À la D 145, prendre à gauche puis, aussitôt à droite [> chapelle], une route qui devient chemin avant d'entrer en forêt. Faire un peu plus d'1 km jusqu'à un virage franc à gauche.
7. Suivre à droite un sentier. Il serpente à travers bois jusqu'à déboucher sur un chemin. Dans le prolongement, rejoindre la D 585 que l'on traverse (> prudence, peu de visibilité !). Longer l'Avesne puis, au niveau de l'Allier, emprunter un pont à gauche. Retrouver/Rejoindre la D 585 à Saint-Cirgues, la traverser et continuer en face entre les maisons. Virer à gauche pour traverser l'Avesne et rejoindre la route. Prendre à droite et rejoindre le point de départ.

Sur votre chemin...



Toutes les infos pratiques

Comment venir ?

Parking conseillé

Au bord de l'Allier