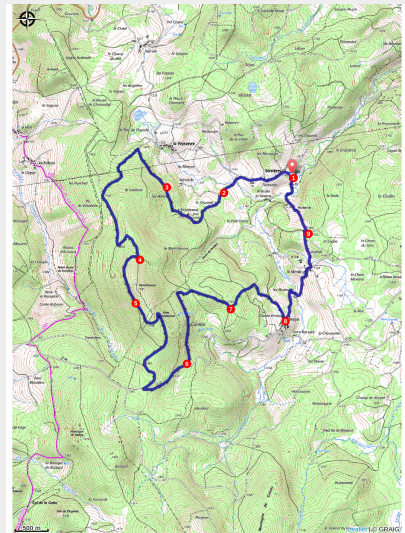


PR064 Le Montchauvet

Gorges de l'Allier - Saugues



Sommet du Montchauvet (Jérémie Mazet)



Au coeur de la Margeride, cette randonnée vous mènera au sommet du Montchauvet, où myrtilles et framboises abondent à la belle saison. Les forêts de hêtres ceinturant la montagne vous offriront la fraîcheur, l'été, et des champignons en automne.

Le Montchauvet

À plus de 1 200 mètres d'altitude, situé sous les crêtes de la Margeride, le mystérieux village du Montchauvet se découvre à la faveur d'une clairière au coeur de la forêt. Son histoire et le choix de son implantation restent encore incertains. Découvert lors de fouilles dans les années 1960, sa première occupation remonterait au troisième millénaire avant notre ère. C'est l'habitat du Moyen Âge que le village actuel nous laisse entrevoir. On retrouve une forge, un mur d'enceinte, des maisons typiques et un castrum défensif. Restent de nombreuses questions en suspens : quelles sont les causes de sa disparition au xve siècle ? changement

Infos pratiques

Pratique : Pédestre

Durée : 4 h 30

Longueur : 16.5 km

Dénivelé positif : 492 m

Difficulté : Difficile

Type : Boucle

Thèmes : Archéologie et histoire, Flore, Point de vue, Sommet

Itinéraire

Départ : Servières

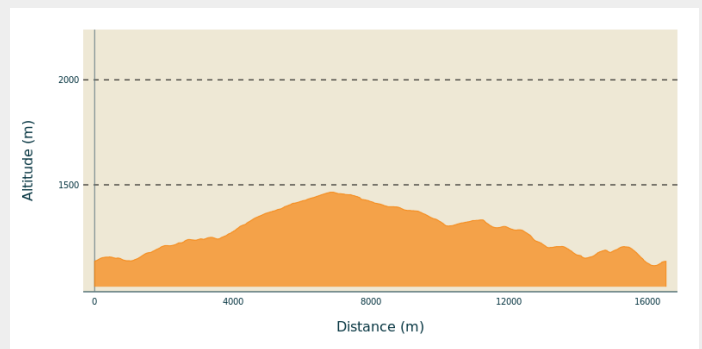
Arrivée : Servières

Balisage : — PR

Communes : 1. Saugues

2. Grèzes

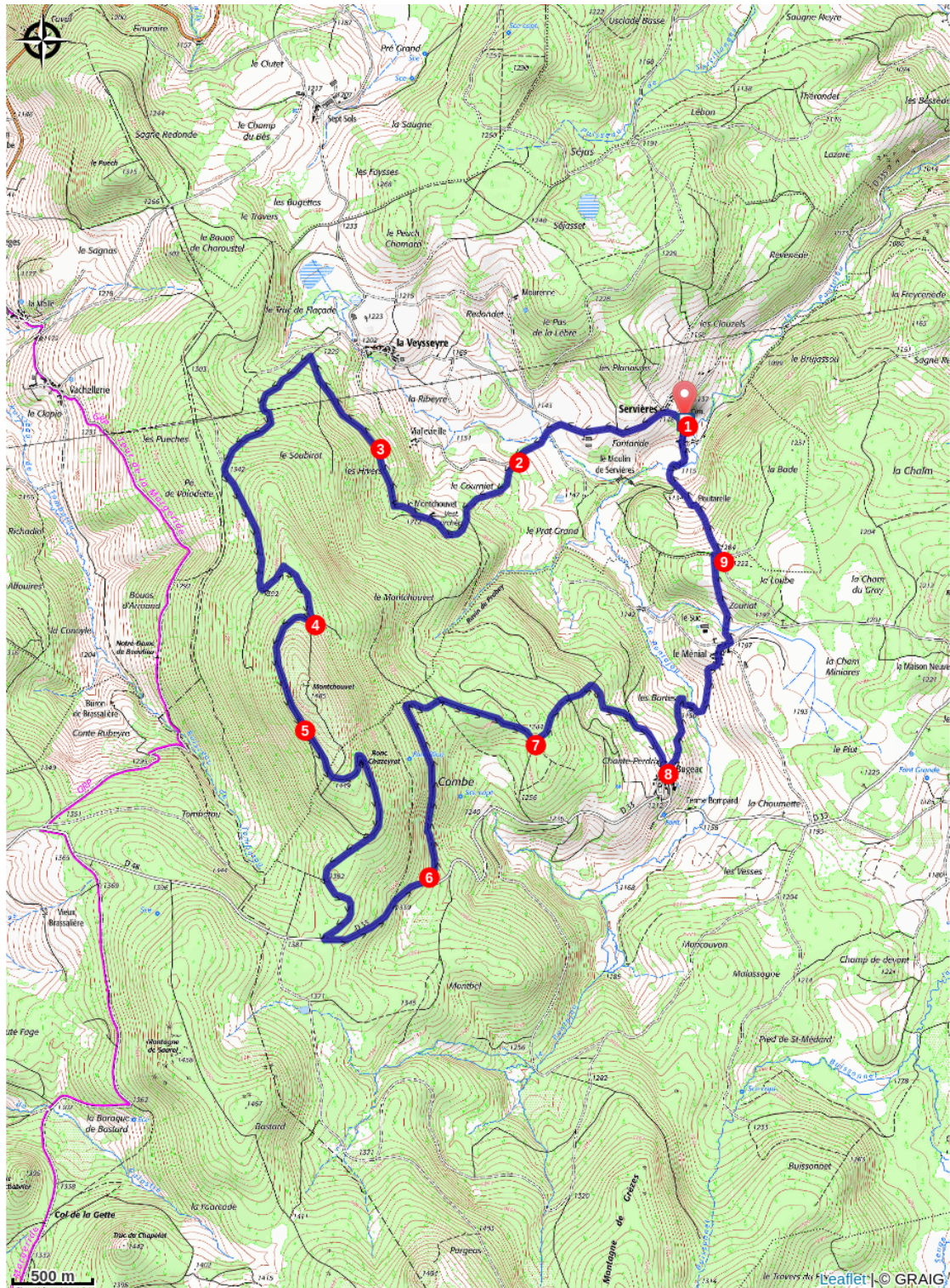
Profil altimétrique



Altitude min 1115 m Altitude max 1465 m

1. Dos à l'église, suivre la route à droite sur environ 900 m puis, bifurquer à gauche en direction du village archéologique du Montchauvet. Atteindre un départ de chemin empierré, à gauche.
 2. Emprunter le chemin et, plus loin, passer une fourche. Le chemin vire à droite et dépasse un site archéologique [> vestiges archéologiques d'un village médiéval]. Continuer à travers bois en longeant le flanc de la montagne. Parvenir à une fourche.
 3. Descendre à droite pour rejoindre la Veysseyre. À la route, suivre à gauche une piste et s'engager dans le premier chemin montant à gauche dans la forêt [> hêtraie]. Plus haut, rejoindre un carrefour et suivre à gauche une piste d'exploitation forestière. Passer deux virages et atteindre un troisième. > **Accès au sommet du Montchauvet (15 min aller- retour).**
 4. Continuer à droite sur la piste jusqu'à une placette.
 5. S'engager à gauche dans un chemin. Atteindre rapidement un croisement; poursuivre tout droit. Plus bas, retrouver la piste et déboucher sur la D 33. Emprunter la route à gauche sur environ 900 m. Passer un virage franc à droite.
 6. Avant des lacets, délaissier la route pour un chemin herbeux à gauche ; le suivre jusqu'à son extrémité, 1,2 km plus loin. Suivre à droite un sentier descendant. Il rejoint une piste forestière ; la suivre à droite sur environ 700 m.
 7. Filer à gauche dans un sentier, passer un croisement. À mi- pente, ne pas manquer à droite un sentier. Il rejoint rapidement un chemin menant à Bugeac.
 8. À l'entrée du hameau, s'engager à gauche sur une route empierrée. Elle franchit sur un pont le Pontajou avant de s'élever vers le Ménial. Traverser le hameau à droite, passer une croix.
 9. Suivre à gauche un large chemin qui monte à travers champs. À un T, aller à droite [> vue sur Servières], puis immédiatement à gauche dans un chemin descendant. Il devient une route en arrivant au lieu- dit Poutarelle, et permet de rejoindre Servières et le point de départ.
- Poutarelle, et permet de rejoindre Servières et le point de départ. Au croisement, prendre en face et redescendre sur Poutarelle, puis rejoindre le départ.

Sur votre chemin...



Toutes les infos pratiques

Comment venir ?

Accès routier

De Saugues, prendre la D 589. Suivre ensuite la direction de Pontajou, puis celle de Servières / Montchauvet.

Parking conseillé

Centre du village.