
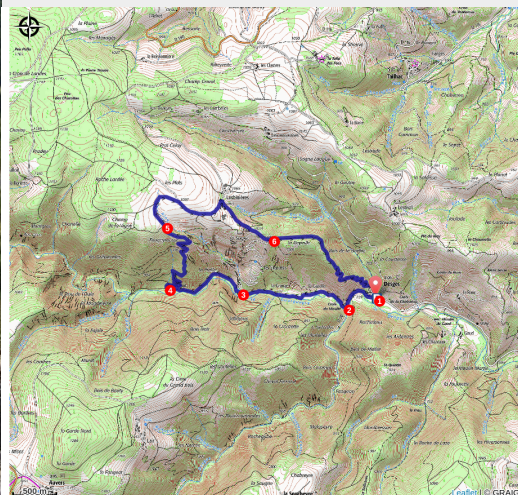


PR079 Entre Desges et Gourgueyre

Gorges de l'Allier - Desges



Paysage entre Desges et Lesbinières (Jérémy Mazet)



Au départ de Desges, une randonnée entre fonds de vallées sauvages, forêts de chênes et reliefs escarpés. Vous profiterez d'une vue imprenable sur les vallées de la Desges et de la Gourgueyre.

L'abbatiale de Pébrac

L'abbaye de Pébrac se trouve au coeur de la vallée de la Desges, fondée en 1060 par Pierre de Chavanon. Celui-ci place sa petite communauté sous la règle des chanoines réguliers de saint Augustin et en devient le premier prévôt. Il meurt vers 1080 et son tombeau devient rapidement l'objet d'une dévotion populaire qui s'étend au-delà de l'Auvergne. Lorsque le monastère est érigé en abbaye, elle rayonne sur une trentaine de prieurés et d'églises dont Ganillon, Desges, Chazelles et Tailhac. La Révolution de 1789 chasse les religieux. Les bâtiments abbatiaux sont morcelés lors de leurs ventes comme biens nationaux, puis convertis au xix^e siècle en presbytère, écoles et institution religieuse. Gravement endommagée par l'effondrement de ses voûtes en 1847 et 1947, l'église abbatiale est menacée de disparition. Elle est sauvée grâce aux restaurations engagées à partir des années 1974 par l'association des Amis de Pébrac.

Infos pratiques

Pratique : Pédestre

Durée : 3 h

Longueur : 9.0 km

Dénivelé positif : 443 m

Difficulté : Intermédiaire

Type : Boucle

Thèmes : Faune, Flore, Point de vue

Itinéraire

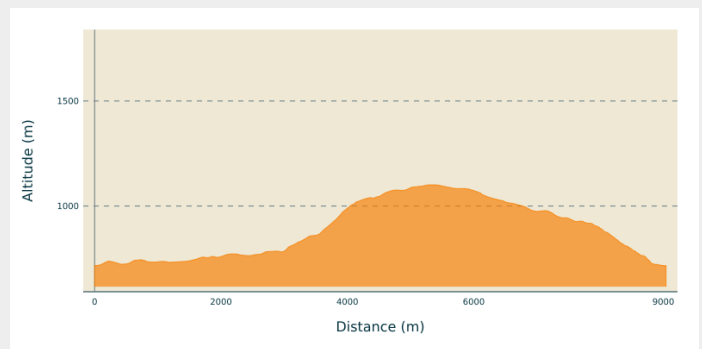
Départ : Desges

Arrivée : Desges

Balisage : — PR

Communes : 1. Desges

Profil altimétrique



Altitude min 716 m Altitude max 1101 m

1. Du parking, à l'entrée de Desges, suivre à gauche la route en passant sur un petit pont en pierre. Laisser le village à droite et poursuivre sur la route. Parvenir à un embranchement, près de la confluence entre la Desges et la Gourgueyre.
2. Tourner à droite en suivant la route qui longe la Gourgueyre. Passer les lieux-dits la Gazelle et la Grange et parvenir à l'amorce d'un virage à droite.
3. Continuer sur le chemin en face, quasi parallèle à la Gourgueyre. Atteindre des ruines.
4. Emprunter à droite le chemin qui monte. Au T, descendre à droite sur un petit sentier. Grimper ensuite par des lacets (> prudence, montée difficile !) dans les bois Noirs. Poursuivre ensuite à droite dans la forêt, suivre la sente et traverser une lande pour rejoindre un plateau [> vue sur la vallée de la Gourgueyre].
5. S'engager en face sur le chemin et rejoindre une large piste ; la suivre à droite sur le plateau. Au croisement avec une ferme, rester à gauche afin de rejoindre les premières habitations de Lesbinières. Continuer tout droit jusqu'à l'intersection avec la route qui traverse le hameau, en évitant les rues adjacentes. Suivre à droite la route sur environ 800 m, jusqu'à un virage en épingle.
6. Continuer tout droit sur le chemin. Traverser la forêt puis une lande [> point de vue sur Desges et les vallées alentours]. Le chemin devient une sente abrupte et rocailleuse jusqu'à Desges (> prudence, descente technique). Passer devant le cimetière et rejoindre une route permettant de retrouver le point de départ. Dans un virage serré à droite, quitter la route pour un chemin en face qui passe dans un pâturage puis une pinède. Il devient sentier et serpente dans la lande pour rejoindre Desges.

Toutes les infos pratiques

Comment venir ?

Accès routier

De Langeac, suivre la D 585 direction Saugues. 1.5 km après Chanteuges, emprunter la D 30 vers Pébrac/Desges.

Parking conseillé

A gauche, à l'entrée du village