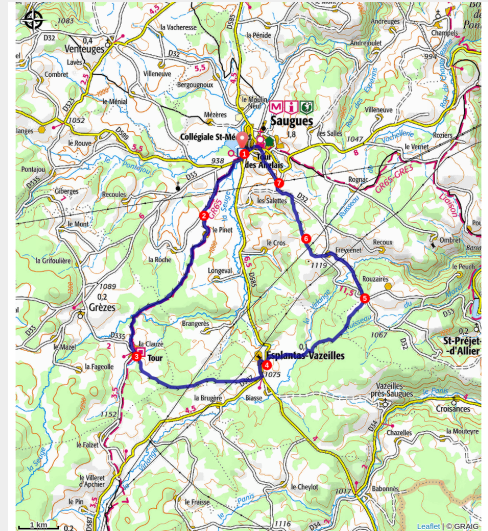


PR086 Les trois tours

Gorges de l'Allier - Saugues



La Tour de la Clauze (Jérémy Mazet)



Empruntez l'itinéraire jacquaire du GR® 65 à travers les forêts de la Margeride. Cette randonnée à la journée vous fera découvrir les tours et imposants donjons qui gardaient autrefois la région.

La « *via podiensis* »

Le sentier GR® 65, chemin de Compostelle, attire de nombreux pèlerins et randonneurs. La naissance de cet itinéraire remonte au IX^e siècle, avec la découverte miraculeuse du tombeau de l'apôtre Jacques en cité de Compostelle. Dès lors, de nombreux pèlerins se rendent à pied jusqu'en Galice. La coutume de rapporter un coquillage comme témoignage du chemin parcouru devient un des symboles du pèlerinage. C'est l'évêque du Puy-en-Velay, Godescalc, qui lance vers l'an 950, une des voies les plus réputées du chemin de Saint-Jacques : la Via Podiensis. Un peu avant Saint-Jean-Pied-de-Port, elle rejoint deux autres voies pour traverser les Pyrénées et gagner Compostelle :

Infos pratiques

Pratique : Pédestre

Durée : 6 h

Longueur : 21.4 km

Dénivelé positif : 502 m

Difficulté : Difficile

Type : Boucle

Itinéraire

Départ : Saugues

Arrivée : Saugues

Balisage : — PR

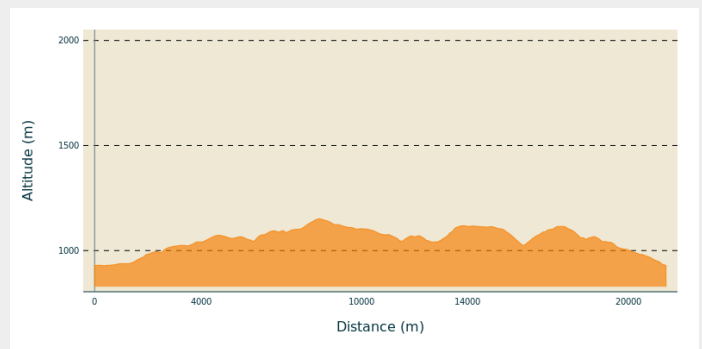
Communes : 1. Saugues

2. Grèzes

3. Esplantas-Vazeilles

4. Saint-Préjet-d'Allier

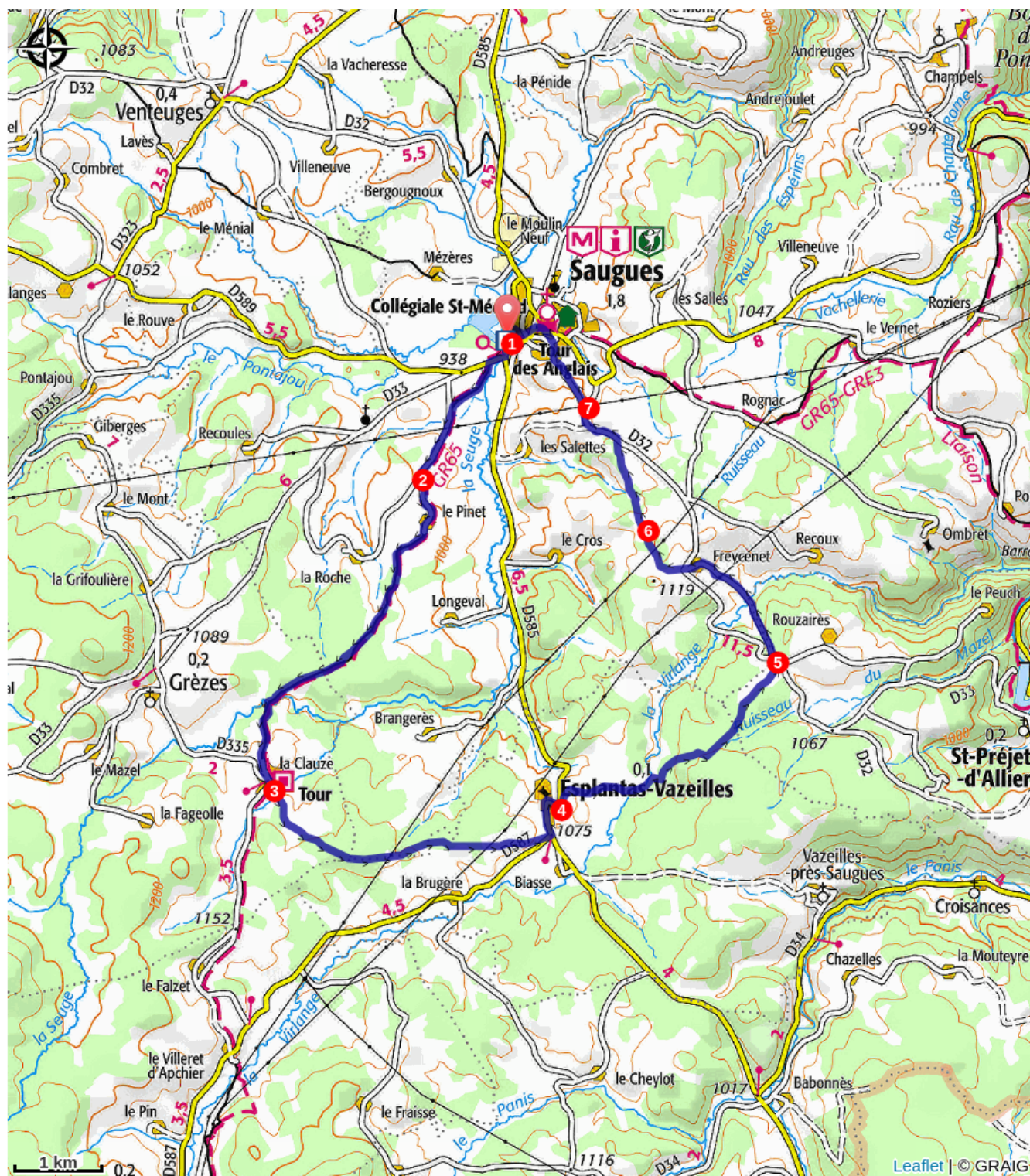
Profil altimétrique



Altitude min 928 m Altitude max 1151 m

1. Dos au parking, aller à droite jusqu'à un rond-point. Suivre à droite la D 589 sur 150 m. À la scierie, obliquer à gauche sur une route prolongée par un chemin. Au bout, prendre à gauche sur une route et atteindre une bifurcation [> croix].
2. Prendre la route à gauche, traverser le Pinet. Plus loin, bifurquer à gauche et, par un long cheminement, traverser une forêt de résineux. À la sortie, déboucher à une fourche, tourner à gauche, passer la Seuge et monter jusqu'à la Clauze. Continuer tout droit en direction de la tour [> tour perchée sur un bloc de granit, vestige d'un château édifié au xiiie siècle]. Passer devant la maison d'assemblée.
3. S'engager à gauche dans un chemin descendant, puis se prolongeant en un sentier montant à travers champs et bois de pins. Il devient route avant une intersection ; continuer tout droit. La route devient piste et atteint la D 587. Rejoindre la D 585 [> croix de Biasse] que l'on emprunte à gauche (> prudence !) jusqu'à Esplantas [> château féodal avec son donjon circulaire du xiiie siècle]. Poursuivre dans le virage à droite. S'engager sur la petite route de gauche qui rejoint Saugues.
4. Avant le cimetière, prendre une route à droite. Elle monte jusqu'à un calvaire [> vue sur Esplantas et son donjon, forêts de la Margeride], coupe un chemin agricole. Après le franchissement de la Virrange, la route devient un chemin puis un sentier dans les bois. À une première fourche, partir à gauche puis, à une seconde, à droite. Déboucher sur une route à suivre à gauche [> vue sur les gorges de l'Allier et les monts du Devez]. À la Croix des Trois, suivre la D 32 vers Saugues.
5. Bifurquer à droite sur une route descendant dans un vallon [> vue sur Freycenet]. Franchir à nouveau la Virrange et remonter vers Freycenet. Traverser le village et retrouver la D 32 [> croix]. Poursuivre en face et continuer à droite par un chemin le long d'un bois [> vue sur le Montchauvet et le mont Mouchet].
6. Garder la direction en quittant le chemin pour un sentier herbeux. Déboucher de nouveau sur la D 32 ; la suivre à gauche sur environ 700 m (> prudence !).
7. Emprunter à gauche la route menant à Saugues. Par la rue Saint-Roch, déboucher sur une place. Aller à gauche, puis bifurquer à droite dans la rue de la Buge. Descendre des escaliers jusqu'à l'avenue du Gévaudan. À gauche, regagner le point de départ.

Sur votre chemin...



Toutes les infos pratiques

Comment venir ?

Parking conseillé

A côté du courts de tennis (camping)