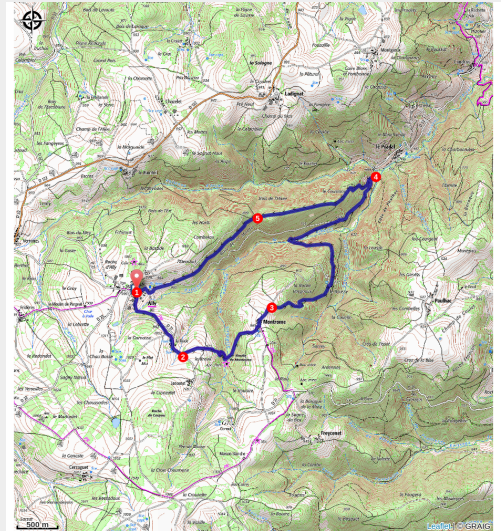


# PR339 La Mine

Gorges de l'Allier - Ally



Ally (Jérémie Mazet)



*Du village perché d'Ally, vous découvrirez la richesse des vallées autrefois exploitées pour les minerais précieux. Des hêtraies escarpées menant du Boussy aux crêtes boisées de la Monte, vous cheminerez sur les traces des premières exploitations humaines.*

## Premières exploitations humaines

Exploitée dès l'époque gallo-romaine pour ses métaux (antimoine, plomb, argent), la mine de la Rodde est restée en activité jusqu'au début du xxe siècle. Si l'antimoine est utilisé comme cosmétique et médication de l'Antiquité jusqu'au Moyen Âge, il trouve son heure de gloire associé aux minerais de fer et d'étain, notamment dans les premières imprimeries. En effet, Gutenberg l'a utilisé pour forger un alliage à la fois souple et non- cassant pour ses éléments de typographie.

La France fut le premier producteur mondial d'antimoine jusqu'au début du xxe siècle avec 70 000 tonnes/an dont 40 000 pour les seules

## Infos pratiques

Pratique : Pédestre

Durée : 3 h 30

Longueur : 10.2 km

Dénivelé positif : 513 m

Difficulté : Intermédiaire

Type : Boucle

Thèmes : Archéologie et histoire, Architecture, Faune, Flore, Géologie, Point de vue

# Itinéraire

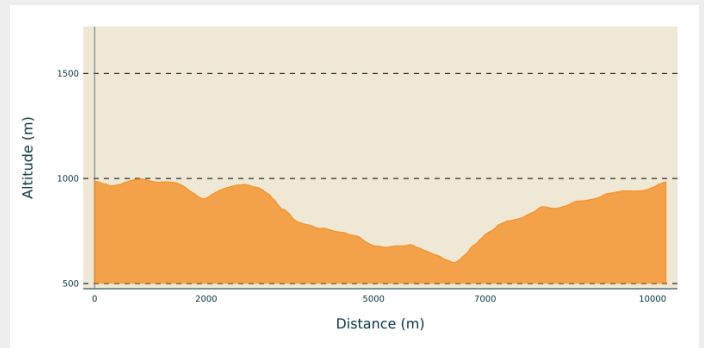
**Départ :** Ally

**Arrivée :** Ally

**Balisage :** — PR

**Communes :** 1. Ally

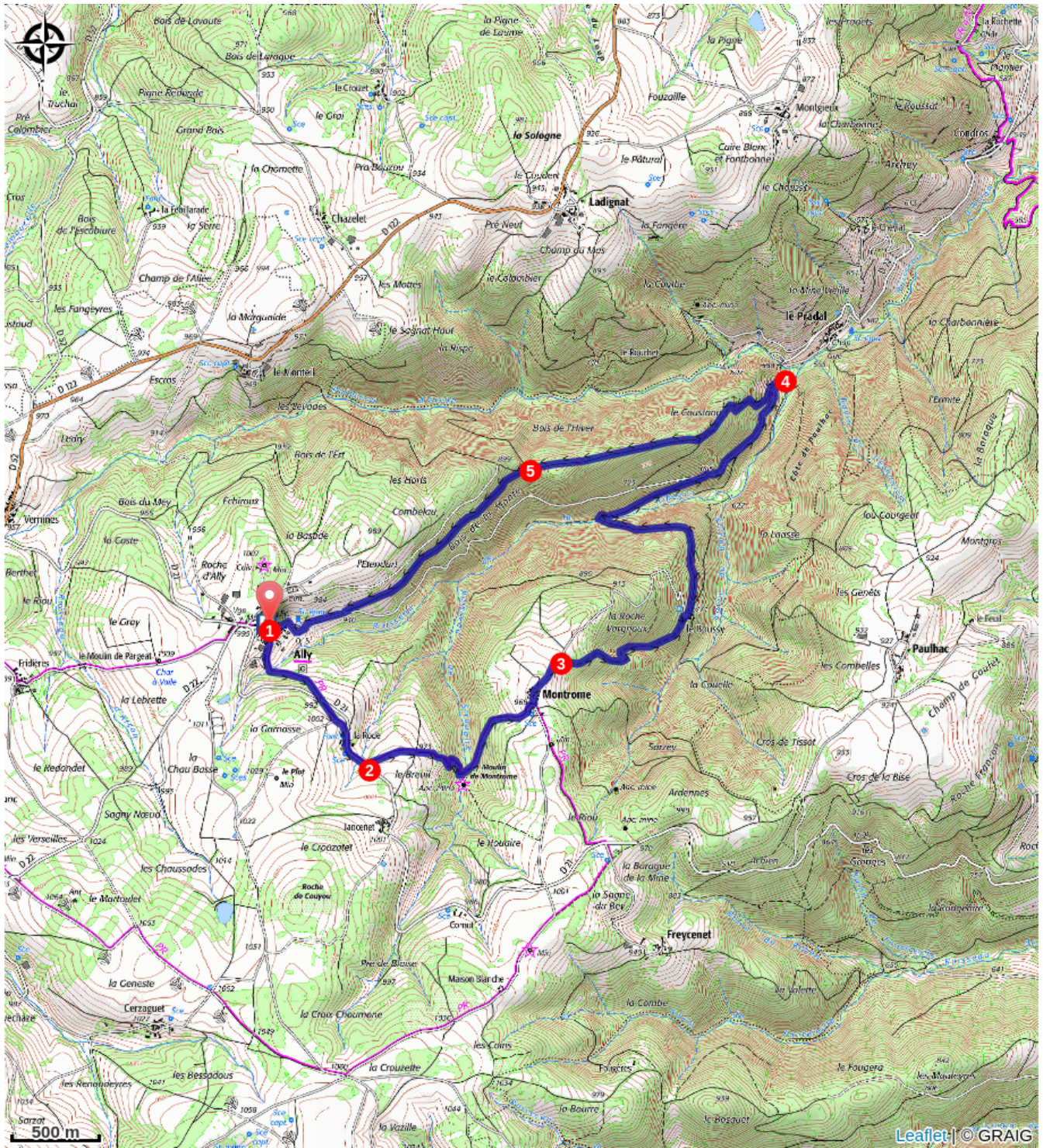
## Profil altimétrique



Altitude min 599 m Altitude max 998 m

1. Dos à un ancien four à pain, suivre la rue à gauche. Elle sort du bourg, descend dans le vallon de la Ribeyre et remonte jusqu'à la D 21 ; la traverser. Prendre en face un chemin longeant un bosquet, puis suivre à gauche un chemin plus large avant de retrouver la D 21. Emprunter cette dernière à droite et passer la Rode [ > vue sur la vallée de l'Allier].
2. Quitter la route pour un chemin partant sur la gauche, à travers champs. À une croisée de sentiers, descendre tout droit jusqu'à une ancienne mine et le moulin de Montrome [ > mine d'argent galloromaine et moulin de Montrome]. Continuer par le chemin montant jusqu'à Montrome. Passer le hameau en suivant la route.
3. S'engager à droite sur le sentier qui descend à travers une hêtraie jusqu'au Boussy ( > prudence, pente raide !). À la route, prendre à droite en direction des habitations. Poursuivre par un chemin sur la gauche, il longe un abri avant de s'avancer dans les bois. Cheminer à flanc de montagne avant de descendre lentement dans le creux d'un vallon. Enjamber le ruisseau par un petit pont avant de remonter vers une route ; la suivre à droite sur environ 800 m.
4. Abandonner la route en grimpant à gauche dans un sentier. Ce dernier s'élève à travers bois jusqu'à une fourche. Poursuivre à droite sur la crête avant d'aboutir à une croisée de chemins.
5. Bifurquer à gauche en délaissant une voie montante en face et celle descendante à droite. Le chemin se poursuit à flanc de montagne [ > bois de la Monte], entre murets et terrasses, avant de parvenir à une route ; la suivre à droite en grimpant vers Ally. À une intersection, tourner à droite, puis dépasser l'église par la droite pour retrouver le point de départ.

# Sur votre chemin...



# Toutes les infos pratiques

## Comment venir ?

Parking conseillé

Place du village.