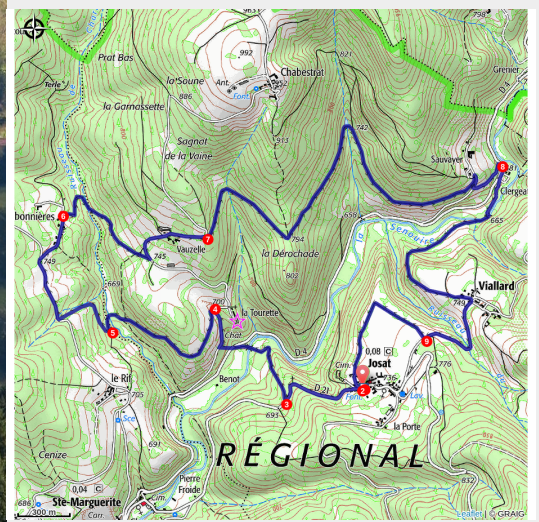


PR401 La Dérochade

Josat



Village de Josat (Jérémié Mazet)



Prenant sa source dans les monts du Livradois, la Senouire, rivière fraîche à truite, fait son chemin au coeur des vallons boisés, abritant une biodiversité riche et préservée.

Des mines repeuplées

Les sous- sols de la vallée de la Senouire recèlent de nombreux trésors minéraux. La fluorine et la barytine ont suscité, au xixe siècle, l'exploitation de galeries de mines dans les nombreuses gorges et ravins du secteur. À la fin de l'exploitation industrielle, dans les années 1960- 1970, les mineurs ont laissé la place aux chauve- souris. Les anciennes galeries sont autant de sites d'hivernage potentiels pour les dix- huit espèces de chiroptères inventoriées sur le territoire. Ces dernières hivernent dans des endroits tempérés et au calme, les anciennes mines correspondent parfaitement à ces critères.

Infos pratiques

Pratique : Pédestre

Durée : 3 h

Longueur : 10.9 km

Dénivelé positif : 393 m

Difficulté : Intermédiaire

Type : Boucle

Thèmes : Architecture, Faune, Flore, Point de vue

Itinéraire

Départ : Josat (Paulhaguet)

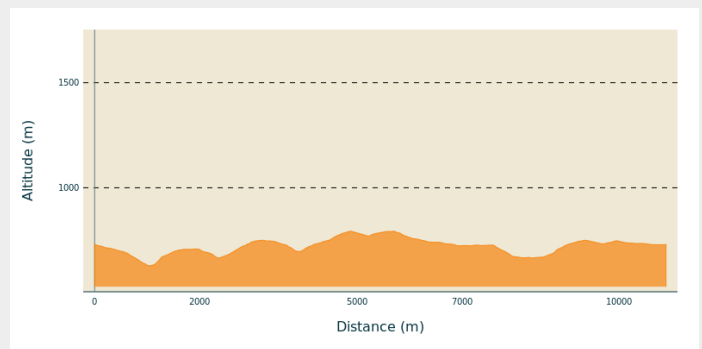
Arrivée : Josat (Paulhaguet)

Balisage : — PR

Communes : 1. Josat

2. Sainte-Marguerite

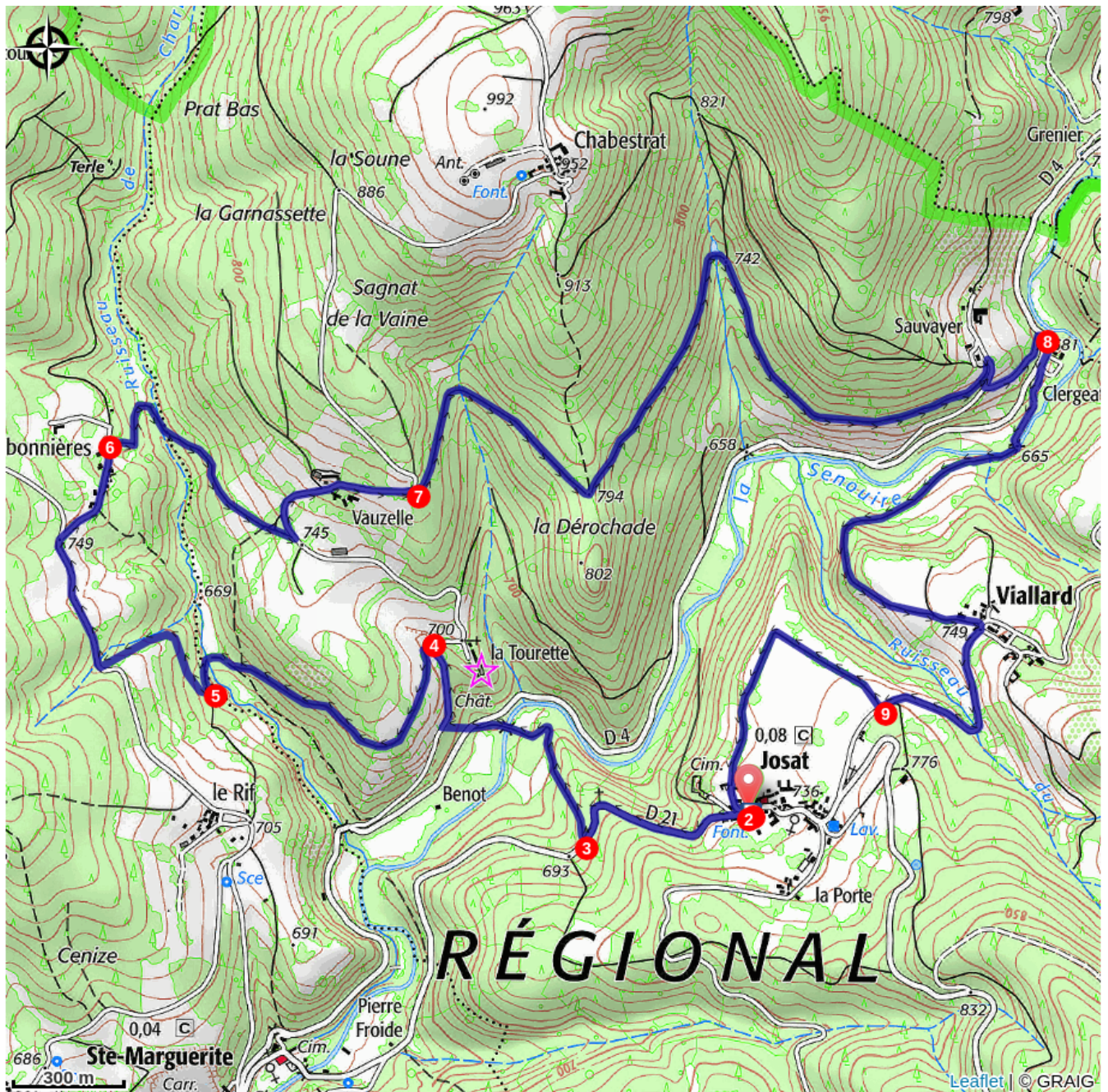
Profil altimétrique



Altitude min 629 m Altitude max 793 m

1. Face à une fontaine, emprunter la D 21 à gauche.
 2. Laisser à droite une rue (chemin du retour) et continuer sur la D 21 pour quitter Josat.
Passer un virage franc sur la gauche [> croix] et atteindre le départ d'un chemin carrossable, à droite.
 3. Emprunter le chemin descendant [> vue sur le château de la Tourette] à la Senouire que l'on franchit par une passerelle. Remonter jusqu'à une route (D 4) ; la couper et emprunter en face un sentier forestier. Plus loin, il longe une route sur quelques mètres avant de la retrouver. Dans le prolongement, parvenir à l'amorce d'un virage.
 4. Grimper à gauche et rejoindre rapidement un sentier qui longe un pré et une rangée d'arbres [> vue sur le village de Josat, les gorges de la Senouire et le château de la Tourette]. Descendre par un sentier bordé de murets. Traverser un ruisseau à gué et remonter en face jusqu'à une croisée de chemins.
 5. S'engager à droite dans un chemin montant. À la route, aller à droite et, à la fourche suivante, prendre de nouveau à droite. Traverser Charbonnières.
 6. Emprunter à droite un sentier descendant. Franchir à gué un ruisseau et remonter en face. À la route, tourner à gauche et passer Vauzelle.
 7. Quitter la route à droite pour un chemin forestier que l'on suit sur environ 2,7 km en ignorant toutes les autres voies. Au débouché, sur une route, descendre à droite sur quelques mètres, puis tourner à gauche et retrouver la D 4.
 8. Traverser et suivre en face la direction de Clergeat. Tenir la droite en longeant la rivière. Plus loin, franchir la Senouire et suivre un chemin montant jusqu'au Viallard. Au croisement [> lavoir], suivre la route à droite sur environ 600 m.
 9. Au niveau d'un replat, virer à droite et continuer à travers champs sur environ 370 m. À la lisière d'un champ, virer à 90 degrés sur la gauche. Suivre le sentier, puis la rue dans Josat.
2. Rejoindre le point de départ.

Sur votre chemin...



Toutes les infos pratiques

Comment venir ?

Parking conseillé

Au niveau de la fontaine.