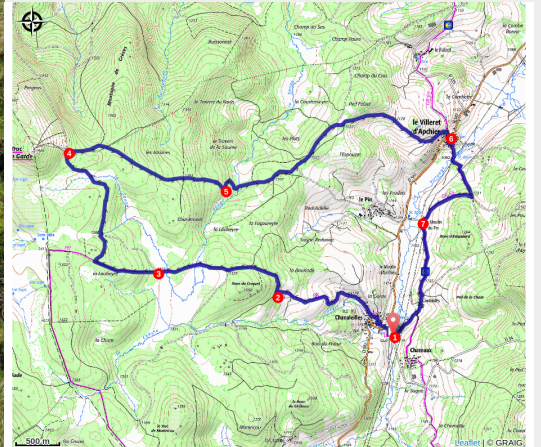


# PR452 Le truc de la Garde

Gorges de l'Allier - Chanaleilles



Tourbière d'altitude (Jérémy Mazet)



*Au départ de Chanaleilles dont le clocher-peigne monumental semble guetter l'ample vallée de la Virlange, élargie par l'érosion des temps glaciaires, une balade montagnarde et sauvage qui mène à la découverte des tourbières de la haute Margeride et propose l'ascension d'un de ses principaux sommets.*

## Infos pratiques

Pratique : Pédestre

Durée : 4 h

Longueur : 14.8 km

Dénivelé positif : 439 m

Difficulté : Intermédiaire

Type : Boucle

## Patrimoine naturel de la Margeride : une nature préservée

La diversité paysagère margeridienne est à l'origine d'une richesse faunistique et floristique variée.

Le couvert forestier margeridien se décompose en différentes entités complémentaires. Au sud, dominant les hêtraies à Luzules propices au développement des champignons et des myrtilles. Le nord du massif

est conquis par les hêtraies-sapinières qui se trouvent parfois supplantées par les plantations de résineux

# Itinéraire

**Départ** : Chanaleilles

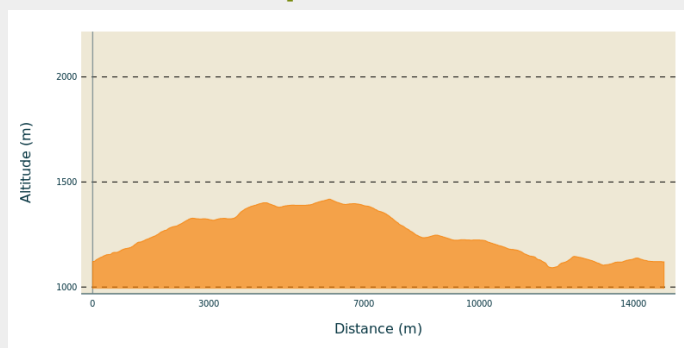
**Arrivée** : Chanaleilles

**Balisage** : — PR

**Communes** : 1. Chanaleilles

2. Grèzes

## Profil altimétrique

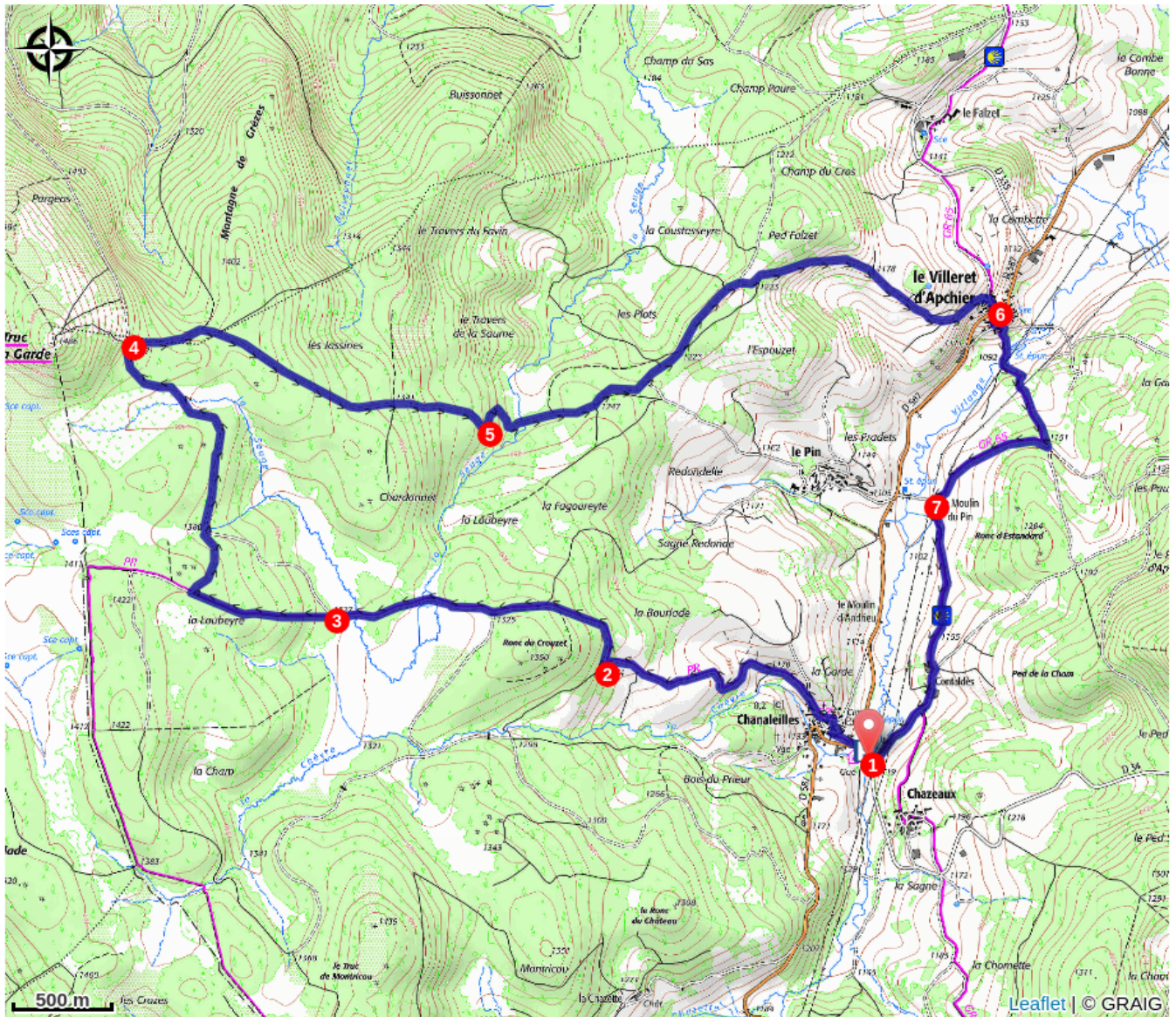


Altitude min 1092 m Altitude max 1418 m

1. De l'aire de camping-car, monter en face dans le village. Passer devant l'église de Chanaleilles, suivre la route qui monte sur la droite. Elle devient piste et serpente à travers champs (*vue à droite sur la Durande et le Devès*).
2. Dans un grand virage, à l'embranchement d'un chemin montant à gauche, continuer sur la piste qui monte à droite entre les épicéas (*tourbières*).
3. Dans une éclaircie, continuer sur la piste qui vire à droite en laissant en face un chemin qui monte fortement. Ignorer les chemins collatéraux.
4. Au croisement, au pied du Truc de la Garde (***hors circuit à gauche vers le sommet : vue sur la Margeride, le Devès et la Durande***), virer à droite à 90°. On rejoint une piste goudronnée. Continuer tout droit en suivant cette dernière.
5. Traverser la Seuge, délaissier plusieurs pistes puis virer à droite pour rejoindre Le Villeret-d'Apcher.
6. Traverser la D 587 et continuer dans une ruelle légèrement à droite. On suit le chemin de Saint-Jacques de Compostelle. Sortir du village, passer le gué et monter à gauche. En haut, aller à droite et rejoindre des maisons isolées.
7. Continuer de suite à gauche et à la route, poursuivre à droite pour rejoindre Chanaleilles.



# Sur votre chemin...



# Toutes les infos pratiques

## Comment venir ?

### Accès routier

De Saugues, suivre la D 585 jusqu'à Esplantas, puis la D 587 jusqu'à Chanalleilles.

### Parking conseillé

En bas du village, près de l'aire de camping-car