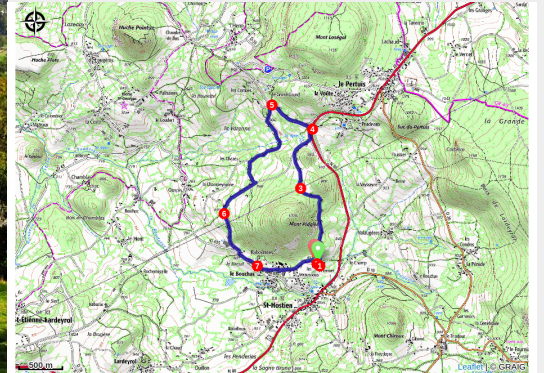


# PR253 Le Pidgier

Montagne de Haute-Loire - Saint-Hostien



Mont Pidgier (Norbert Dutrenoy)



***Une balade à réaliser en famille dans les bois qui couvrent le mont Pidgier. De là-haut, une clairière permet d’embrasser un vaste panorama sur les sucs du Meygal et de l’Emblavez.***

## Les sucs du Velay

Uniques en Europe, les sucs sont des montagnes en forme de pain de sucre dues à des éruptions phonolitiques pendant lesquelles aucun cratère ne se forme. Souvent couvertes en partie de « chiers » (coulées de pierrailles), leur silhouette caractéristique est relativement récente : six millions d’années environ. Ils ont parfois servi de carrière, comme au Pertuis, la dernière exploitée. En effet, la phonolite qui les compose (une roche volcanique principalement constituée de feldspath) a été mise à profit depuis le Moyen Âge ; on y taillait des lauzes pour couvrir les toits

## Infos pratiques

Pratique : Pédestre

Durée : 2 h

Longueur : 5.9 km

Dénivelé positif : 186 m

Difficulté : Facile

Type : Boucle

Thèmes : Architecture, Faune, Flore, Géologie, Pastoralisme

# Itinéraire

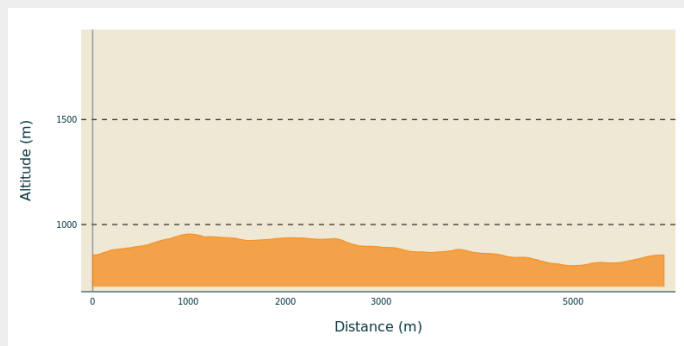
**Départ** : L'Hermet (commune de Saint Hostien)

**Arrivée** : L'Hermet (commune de Saint Hostien)

**Balisage** : — PR

**Communes** : 1. Saint-Hostien  
2. Pertuis

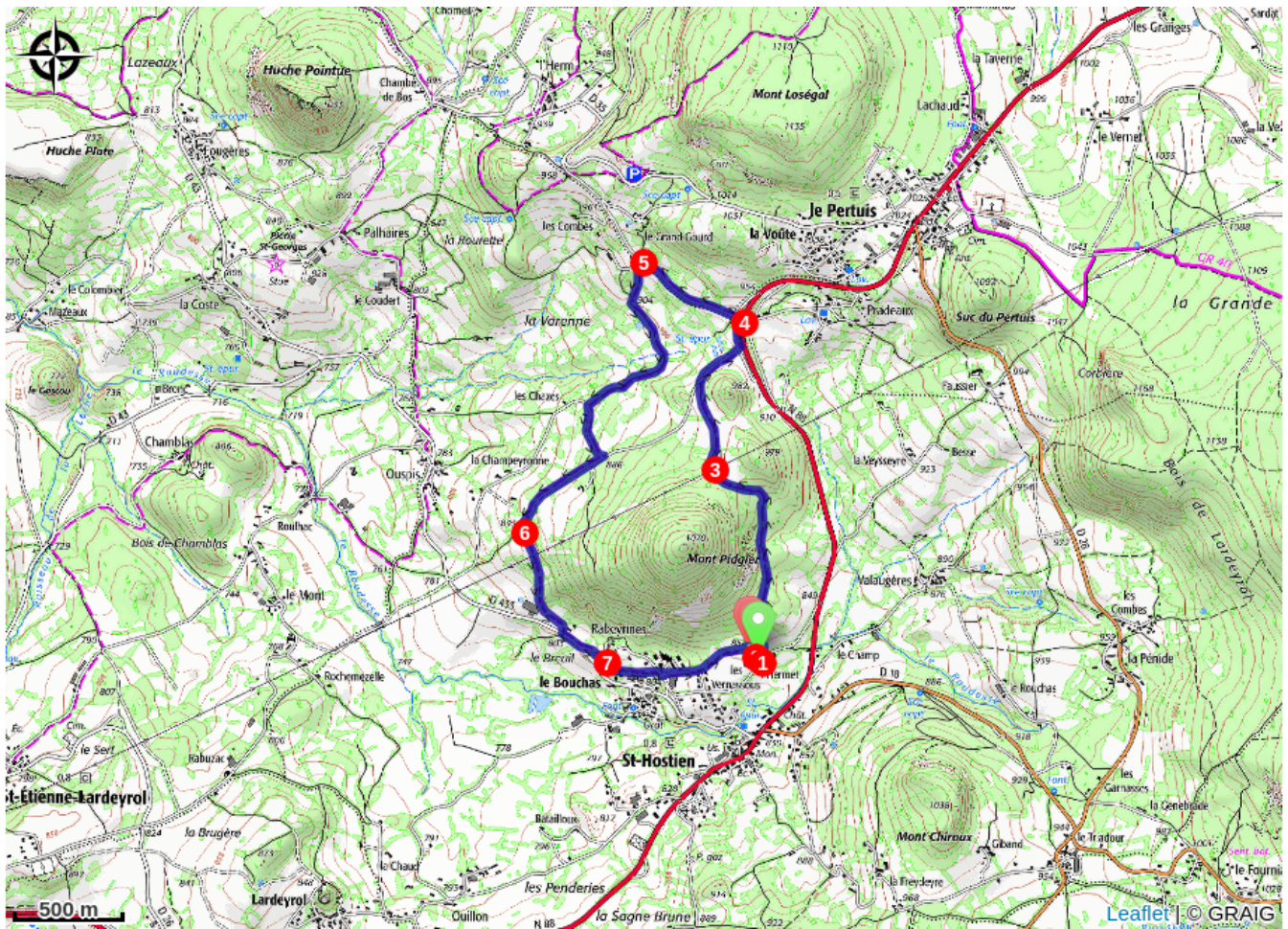
## Profil altimétrique



Altitude min 804 m Altitude max 955 m

1. Prendre le chemin, à droite de la croix, sur 50 m.
2. Bifurquer à droite et entrer dans le bois. Le chemin s'élève progressivement entre les arbres. Sur le replat, laisser le chemin à droite, continuer en face, puis ignorer celui de gauche et monter à droite. Déboucher à l'orée du bois, sur un large collet. Commencer la descente et passer sous la ligne électrique.
3. Continuer à droite par le chemin bordé de murets, puis tout droit par la piste entre les champs [*O > panorama sur les sucs du Meygal et de l'Emblavez*]. Prendre la route à droite, puis tourner à gauche en contrebas de la N 88.
4. Au carrefour, au niveau du tunnel, prendre la route à gauche sur 600 m.
5. Avancer à gauche route de Sucheyres sur 5 m, puis s'engager à gauche sur le chemin caillouteux qui descend fortement ( > **prudence** !). Continuer par la piste à gauche, passer près d'un étang et poursuivre par le chemin devenu plus étroit. Emprunter la route à gauche sur 300 m, puis la route à droite. Elle devient piste. Dépasser la maison à droite.
6. S'engager sur le sentier herbeux perpendiculaire à gauche. Il passe sous la ligne électrique puis descend. Au bout, tourner à droite. Emprunter la D 433 à gauche, puis bifurquer à gauche vers Rabeyrines.
7. Aux maisons, dans le virage à gauche, continuer par la voie en face. Elle devient sentier. Au bout, prendre la route à droite sur 20 m, puis monter par la route à gauche. Elle longe un lotissement puis devient piste et ramène à la bifurcation de l'aller.
8. À droite, retrouver le point de départ.

# Sur votre chemin...



# Toutes les infos pratiques

## En coeur de parc

Le Parc national est un territoire naturel, ouvert à tous, mais soumis à une réglementation qu'il est utile de connaître pour préparer son séjour

## En coeur de parc

Le Parc national est un territoire naturel, ouvert à tous, mais soumis à une réglementation qu'il est utile de connaître pour préparer son séjour

## Comment venir ?

### Accès routier

L'Hermet (commune de Saint-Hostien), à 16 km l'est du Puy par les N 88, D 433 (à Saint-Hostien) et route de L'Hermet à droite

### Parking conseillé

A la croix