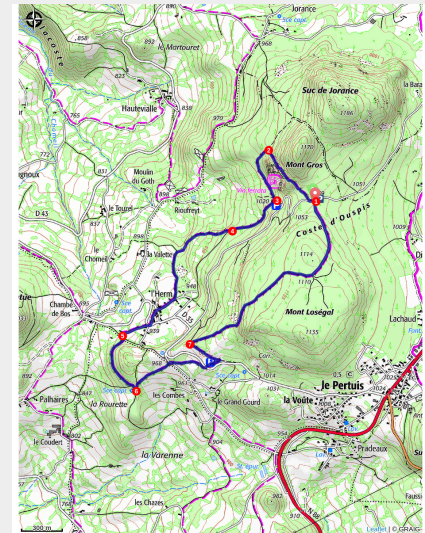


PR631 Le Losegal

Montagne de Haute-Loire - Pertuis



Vue sur les succs depuis la Via Ferrata (Jérémy Mazet)



Partez pour une grande promenade dans les bois, entre le mont Gros et le mont Loségal. Au programme : falaises et pierriers, vestiges du volcanisme en Velay.

La Via Ferrata

Ces parois aménagées avec des équipements fixes permettant des « randonnées aériennes » ont tout d'abord eu un usage militaire dans les Alpes austro-italiennes au XIXe siècle. Leur nom, d'origine italienne, signifie littéralement « voie ferrée ». Arrivées dans les années 1980 en France, c'est leur aspect ludique qui a assuré leur multiplication. La via ferrata des Juscles, au Pertuis, propose deux parcours : un circuit de découverte et un second plus sportif. Avec un dénivelé de 83 mètres, elle part à l'assaut du puy des Juscles dont elle exploite l'origine volcanique : faille, mur, pilier rocheux...

Pour assurer la sécurité, un équipement adapté est indispensable : longe, harnais, casque, et poulie pour les tyroliennes

Infos pratiques

Pratique : Pédestre

Durée : 2 h 30

Longueur : 6.2 km

Dénivelé positif : 263 m

Difficulté : Facile

Type : Boucle

Thèmes : Géologie

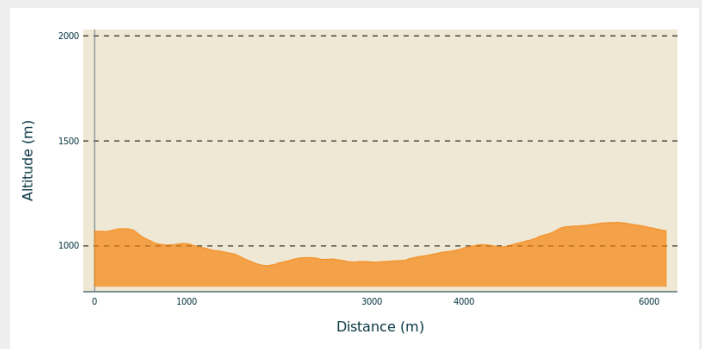
Itinéraire

Départ : Parking de la Via Ferrata des Juscles (Le Pertuis)

Arrivée : Parking de la Via Ferrata des Juscles (Le Pertuis)

Communes : 1. Pertuis
2. Saint-Hostien

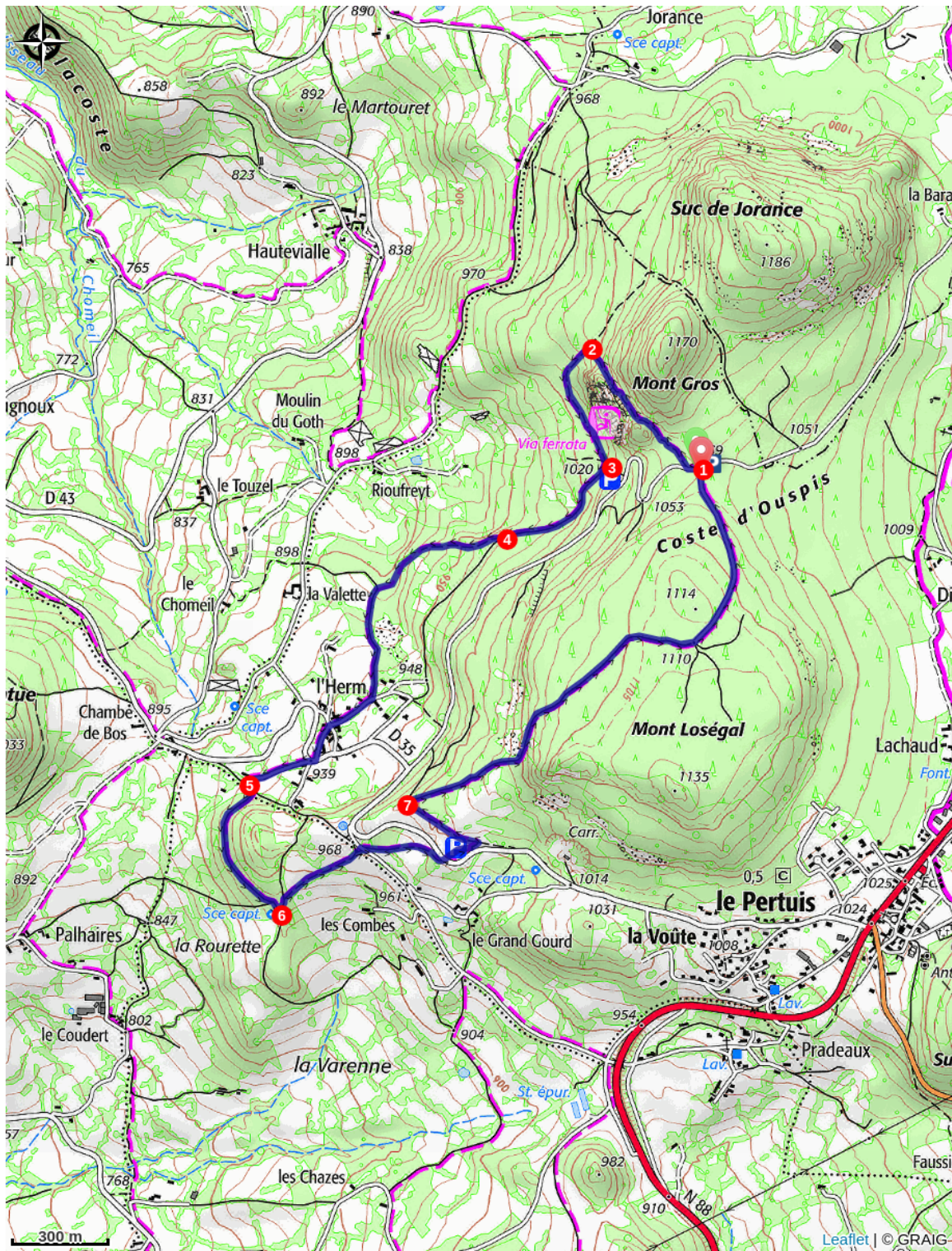
Profil altimétrique



Altitude min 906 m Altitude max 1112 m

1. Du petit parking (aire de jeux), prendre le sentier de la via ferrata qui entre en sous-bois. À la fourche, laisser le sentier d'accès à la via ferrata pour le sentier à droite. Il se faufile entre les falaises du puy des Juscles et le mont Gros.
2. Prendre le sentier perpendiculaire à gauche. Il descend, oblique à gauche et remonte.
3. À l'embranchement, descendre par le sentier à droite en épingle. À la fourche, rester à gauche et continuer sur 500 m.
4. Quitter le large chemin pour le sentier à droite. Il descend fortement entre deux murets. Continuer par le chemin plus large à gauche et remonter à L'Herm. Prendre la route à droite et entrer dans le hameau. À l'abreuvoir, s'engager dans la rue à gauche. À l'abribus, couper la D 35 et emprunter la route de droite sur 200 m.
5. À la maison, monter à gauche par le chemin caillouteux. Il part à droite en sous-bois. Négliger le chemin à droite juste avant un embranchement.
6. Monter à gauche sur 25 m, puis grimper à droite par le sentier bordé de haies. Prendre la route à gauche sur 5 m et poursuivre l'ascension par le chemin à droite. Couper la D 35 (> **prudence** !), utiliser le sentier pierreux, traverser le parking et monter en face sur 25 m avant d'emprunter le sentier à gauche.
7. À la croisée des chemins, monter à droite. Le chemin entre dans le bois, franchit un pierrier et s'élève vers le sommet du mont Loségal. En haut, à la croisée des chemins, poursuivre en face. Dans la minuscule clairière, emprunter la route. Elle descend et ramène au point de départ.

Sur votre chemin...



Toutes les infos pratiques

Comment venir ?

Accès routier

L'Herm (commune du Pertuis), à 21 km au nord-est du Puy par les N 88 et D 35

Parking conseillé

via ferrata, à 2 km au nord-est du hameau par la route forestière