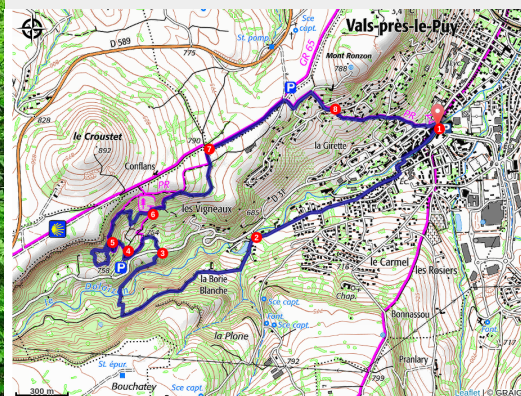


# PR638 Le sentier des Chibottes

Velay - Vals-près-le-Puy



Une chibotte restaurée (Norbert Dutrenoy)



***Datant pour l'essentiel des xviii<sup>e</sup> et xix<sup>e</sup> siècles, les chibottes sont des constructions originales qui servaient probablement de cabane à outils et d'abri temporaire au cultivateur. Petits et grands, venez découvrir ce circuit qui domine la vallée du Dolaizon.***

## Les Chibottes

Les chibottes sont des cabanes circulaires en pierre sèche, souvent édifiées par des vigneron ou des cultivateurs, avec une voûte en encorbellement. Leur construction est particulière : les faces interne et externe sont montées simultanément selon la technique des « deux peaux » : les pierres de la face interne sont « inclinées vers l'extérieur » alors que celles de la face externe sont « inclinées vers l'intérieur ». Les roches utilisées étaient les pierres de basalte enlevées des parcelles de vigne. Elles servaient d'abri mais également de logement saisonnier : les

## Infos pratiques

Pratique : Randonnées

Durée : 2 h 30

Longueur : 6.8 km

Dénivelé positif : 261 m

Difficulté : Intermédiaire

Type : Boucle

Thèmes : Archéologie et histoire, Architecture, Géologie, Point de vue

# Itinéraire

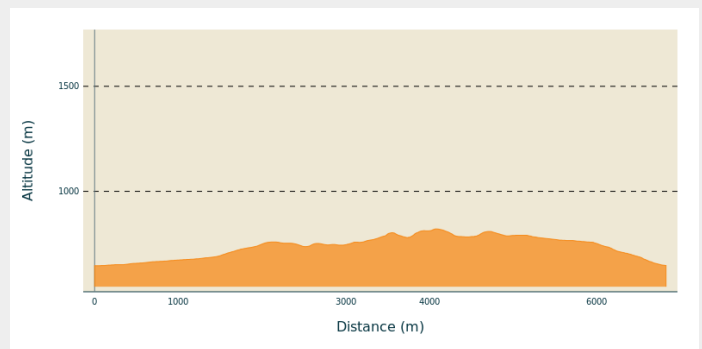
**Départ** : Centre culturel de Vals-près-le-Puy

**Arrivée** : Centre culturel de Vals-près-le-Puy

**Balisage** : — PR

**Communes** : 1. Vals-près-le-Puy  
2. Espaly-Saint-Marcel

## Profil altimétrique



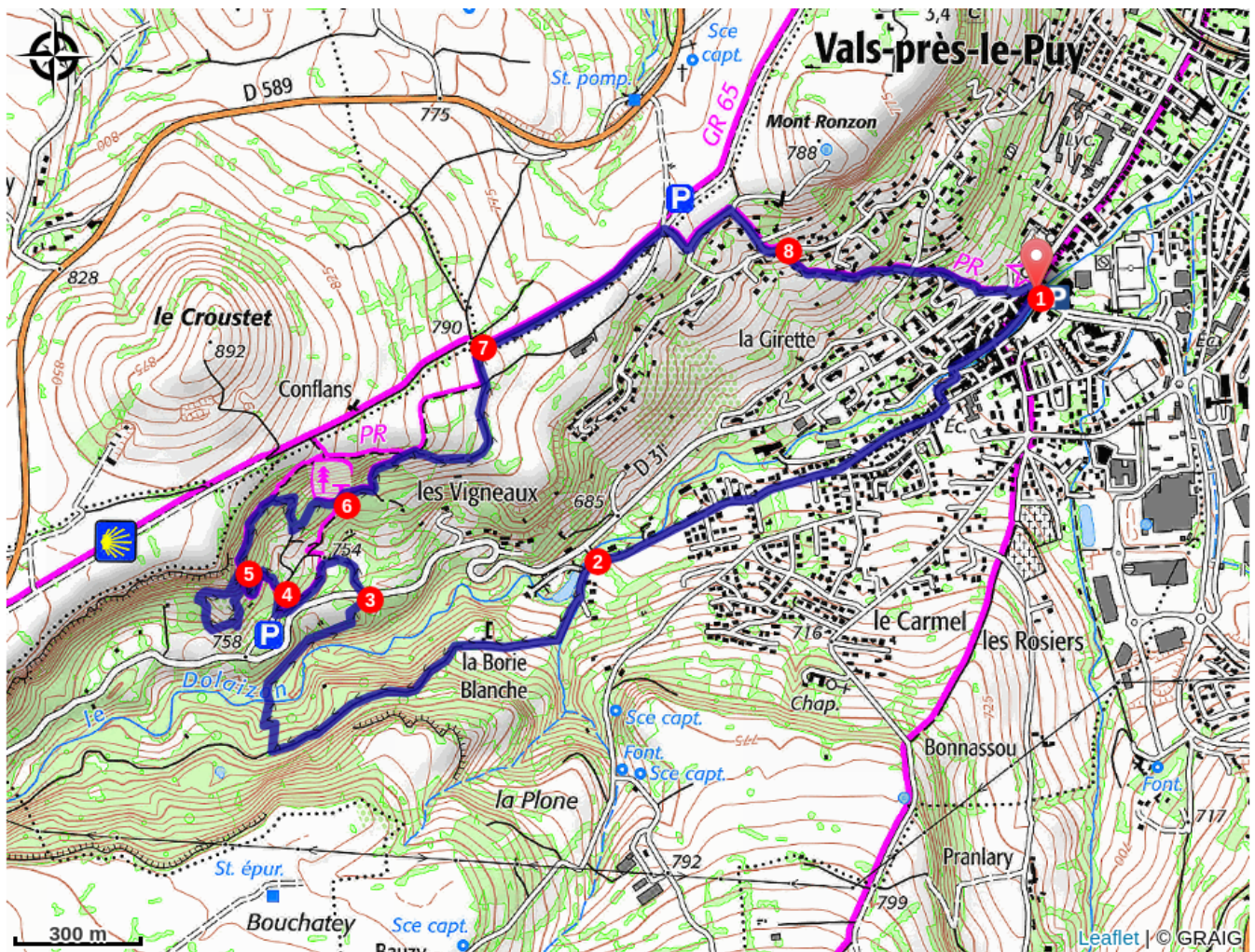
Altitude min 646 m Altitude max 821 m

1. Du centre culturel de Vals, prendre la rue du quai du Dolaizon qui longe le ruisseau. Traverser sur le deuxième petit pont à gauche, continuer en face jusqu'à la route. Poursuivre à droite et continuer toujours tout droit jusqu'au deuxième pont sur la droite.
2. Prendre à gauche sur le chemin de la Borie Blanche. Dans les bois, suivre la petite sente à gauche qui longe le grand chemin. A la fourche, prendre à droite pour descendre le pré et traverser la passerelle sur le Dolaizon. Continuer jusqu'à la route.
3. La traverser (attention) et monter en face. Prendre le chemin de gauche qui longe la **chibotte du bois de Liratte**. A gauche chibotte privée des vignerons. Continuer la sente jusqu'au parking. Quelques mètres avant celui-ci bifurquer à droite.
4. Monter à gauche, (**chibotte la Petite Valladière**) puis dans la montée aménagée en lacet, prendre la petite sente à gauche pour arriver à la **chibotte du chef**. La longer et poursuivre entre les arbres en face puis à droite. (Attention) traverser le pierrier (chibotte privée à droite). [point de vue sur la vallée du Dolaizon] Continuer la sente pour retomber sur le sentier principal.
5. Tourner à gauche, (**chibotte de Perbet**). Continuer jusqu'au pierrier (Attention) [panorama sur Vals-près-le-Puy et la vallée du Dolaizon]. Après celui-ci se trouve la **chibotte d'Odile**. Descendre à droite, puis plus loin prendre une sente à gauche.
6. Suivre la sente, **ruines à droite**. A la **chibotte du grand duc**, prendre à gauche entre les bois. Poursuivre sur la lande puis descendre entre les bosquets, passer une chicane et continuer jusqu'à un chemin plus large puis un croisement.
7. Au croisement, suivre à gauche, puis au second croisement, prendre à droite la piste du chemin de Saint-Jacques. Au croisement de chemins, bifurquer à droite sur la route puis au virage la suivre à gauche, puis descendre à droite. En bas, poursuivre à gauche sur quelques mètres.

8. Prendre les escaliers contre la maison et suivre le chemin des rois. Traverser la route et prendre en face pour déboucher à la mairie de Vals. Traverser la route à droite pour retourner au centre culturel.



# Sur votre chemin...



# Toutes les infos pratiques

## **Recommandations**

Sentier d'interprétation de 2.5 km qui fait le tour des chibottes. Accès depuis le parking des chibottes.

## **Comment venir ?**

### Accès routier

Les Chibottes (commune de Vals-près-le-Puy), à 4 km au sud-ouest du Puy par la D 31

### Parking conseillé

Parking des Chibottes ou parking du Centre Culturel de Vals