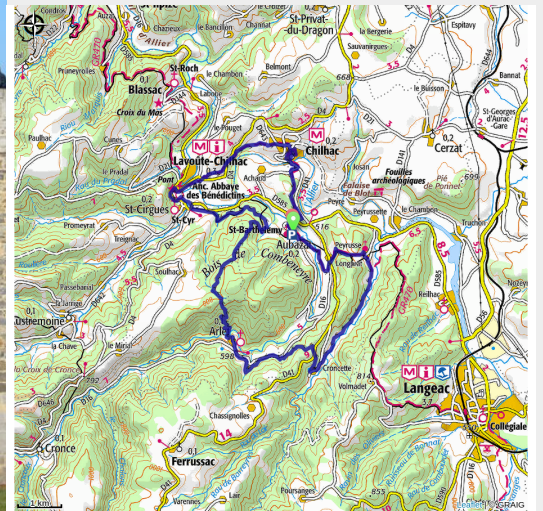


Week-end autour de Lavoûte-Chilhac

Gorges de l'Allier - Aubazat



Pont de Lavoûte-Chilhac (J. Mazet)



Brame du Cerfs et pieds de vignes !

Deux jours de randonnées, 25 km, dans les vallées de l'Allier, de Peyrusse et de la Cronce. Une boucle facile dans les gorges de l'Allier. Au menu : chapelles et églises romanes, vallée sauvage de Peyrusse, brame du cerf, village de vigneron, saumons sauvages, chemin du facteur et musée de la paléontologie... !!

Infos pratiques

Pratique : Grandes Randonnées

Durée : 2 jours

Longueur : 25.3 km

Dénivelé positif : 912 m

Difficulté : Intermédiaire

Type : Boucle

Thèmes : Archéologie et histoire, Faune, Géologie

Itinéraire

Départ : Aubazat

Balisage :  GR

Communes : 1. Aubazat

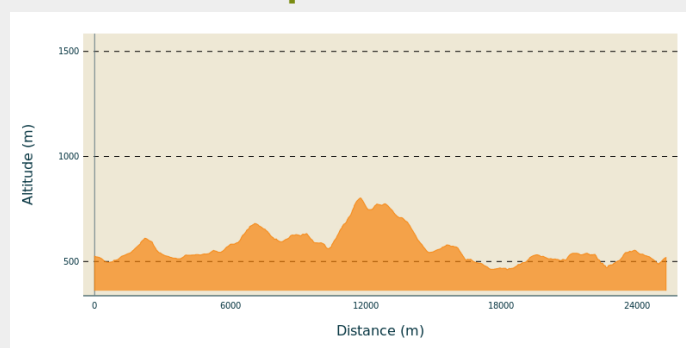
2. Arlet

3. Saint-Cirgues

4. Lavoûte-Chilhac

5. Chilhac

Profil altimétrique



Altitude min 461 m Altitude max 802 m

1er jour : Aubazat - Lavoûte-chilhac

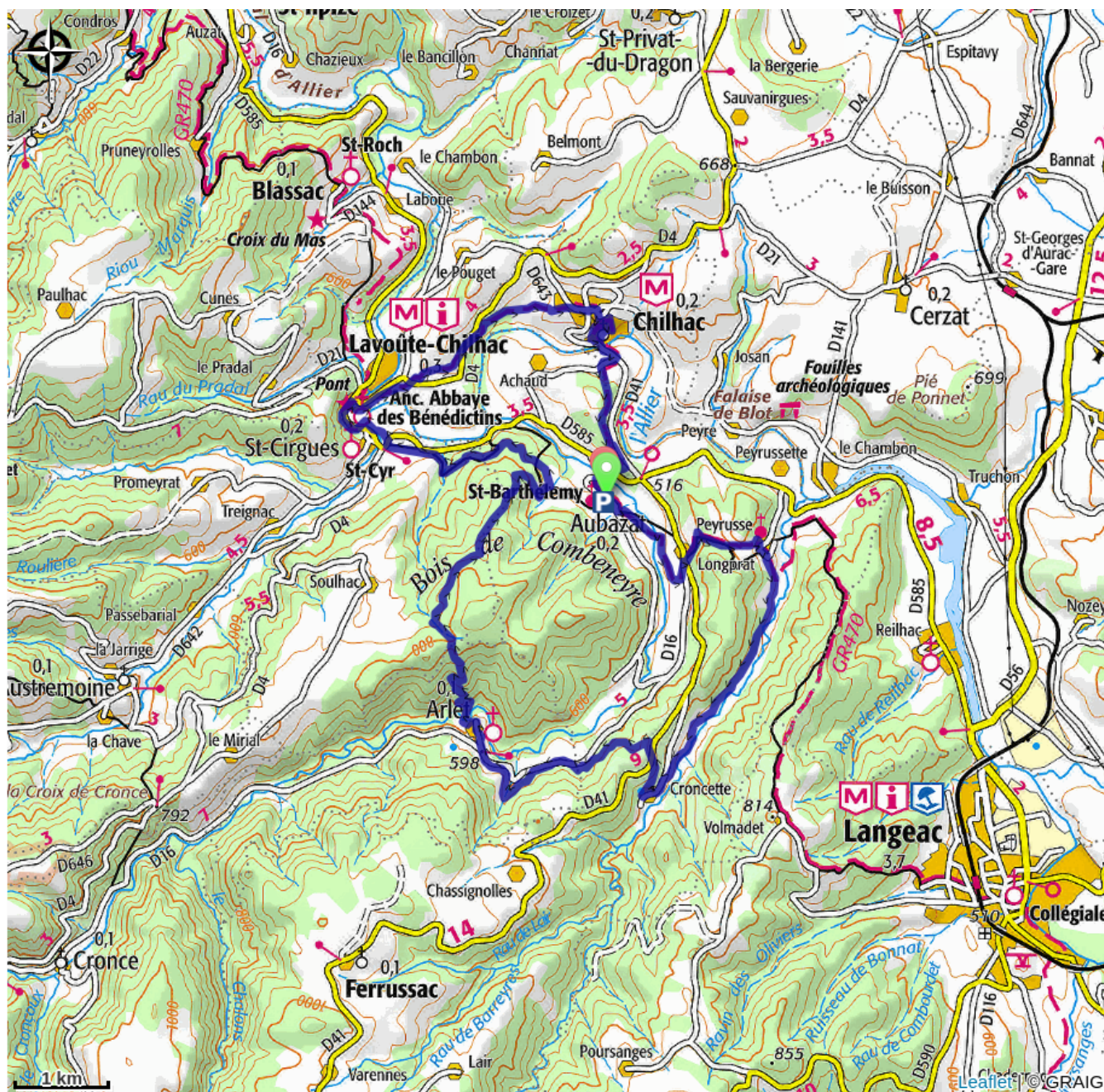
2e jour : Lavoûte-Chilhac - Aubazat

Étapes :

1. 1er jour Week-end autour de Lavoûte-Chilhac
4.2 km / 71 m D+ / 6 h

2. 2e jour week-end autour de Lavoûte-Chilhac
7.0 km / 238 m D+ / 4 h

Sur votre chemin...



Toutes les infos pratiques

Recommandations

Pensez à réserver votre nuitée à Lavcoûte-Chilhac avant de partir !

Comment venir ?

Accès routier

Aubazat à 30 minutes au sud de Brioude par la D 585.

Parking conseillé

Eglise d'Aubazat