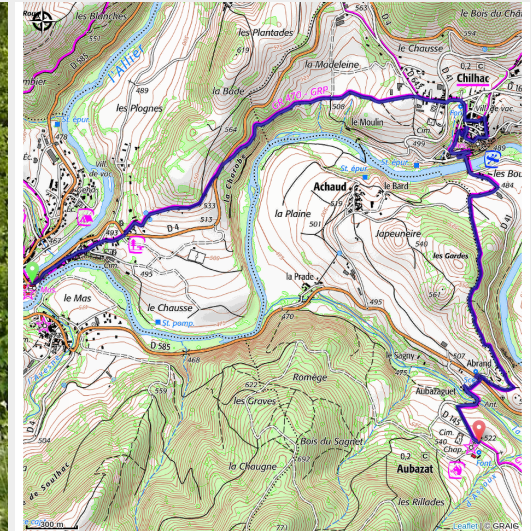


2e jour week-end autour de Lavoûte-Chilhac

Gorges de l'Allier - Lavoûte-Chilhac



L'Allier (J. Mazet)



Les visites du prieuré et de la maison des oiseaux sont bien sûr incontournables durant cette étape, mais il faut aussi flâner dans les ruelles étroites de ce village enserré par l'Allier, une presque île où les maisons sont blottis les unes contre les autres et qui ne se découvre qu'à pied.

Le second jour débute en remontant la rue principale de Lavoûte-Chilhac pour ensuite traverser les terres agricoles qui séparent les bourgs de Lavoûte-Chilhac et de ...Chilhac, le village voisin et quasiment jumeaux ! Ce dernier surplombant l'Allier est construit sur une coulée de lave basaltique. Une falaise d'orgues basaltiques qui est des plus impressionnantes séparent le haut du bas du village. Ce village médiéval abrite une remarquable musée de la paléontologie. Après avoir franchi l'allier grâce au pont suspendu, le randonneur suit la vallée pour retrouver Aubazat.

Infos pratiques

Pratique : Randonnées

Durée : 4 h

Longueur : 7.0 km

Dénivelé positif : 238 m

Difficulté : Facile

Thèmes : Archéologie et histoire, Architecture, Géologie

Itinéraire

Départ : Lavoûte-Chilhac

Arrivée : Aubazat

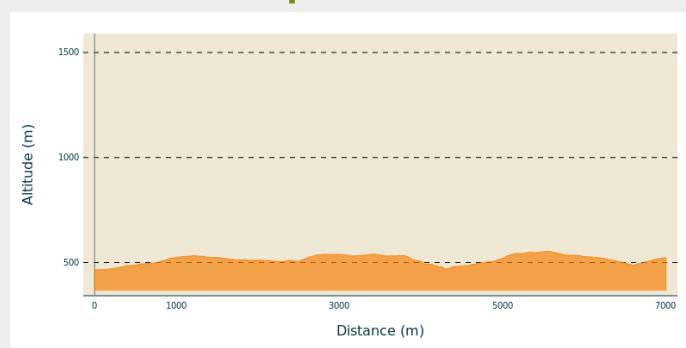
Balisage :  GR

Communes : 1. Lavoûte-Chilhac

2. Chilhac

3. Aubazat

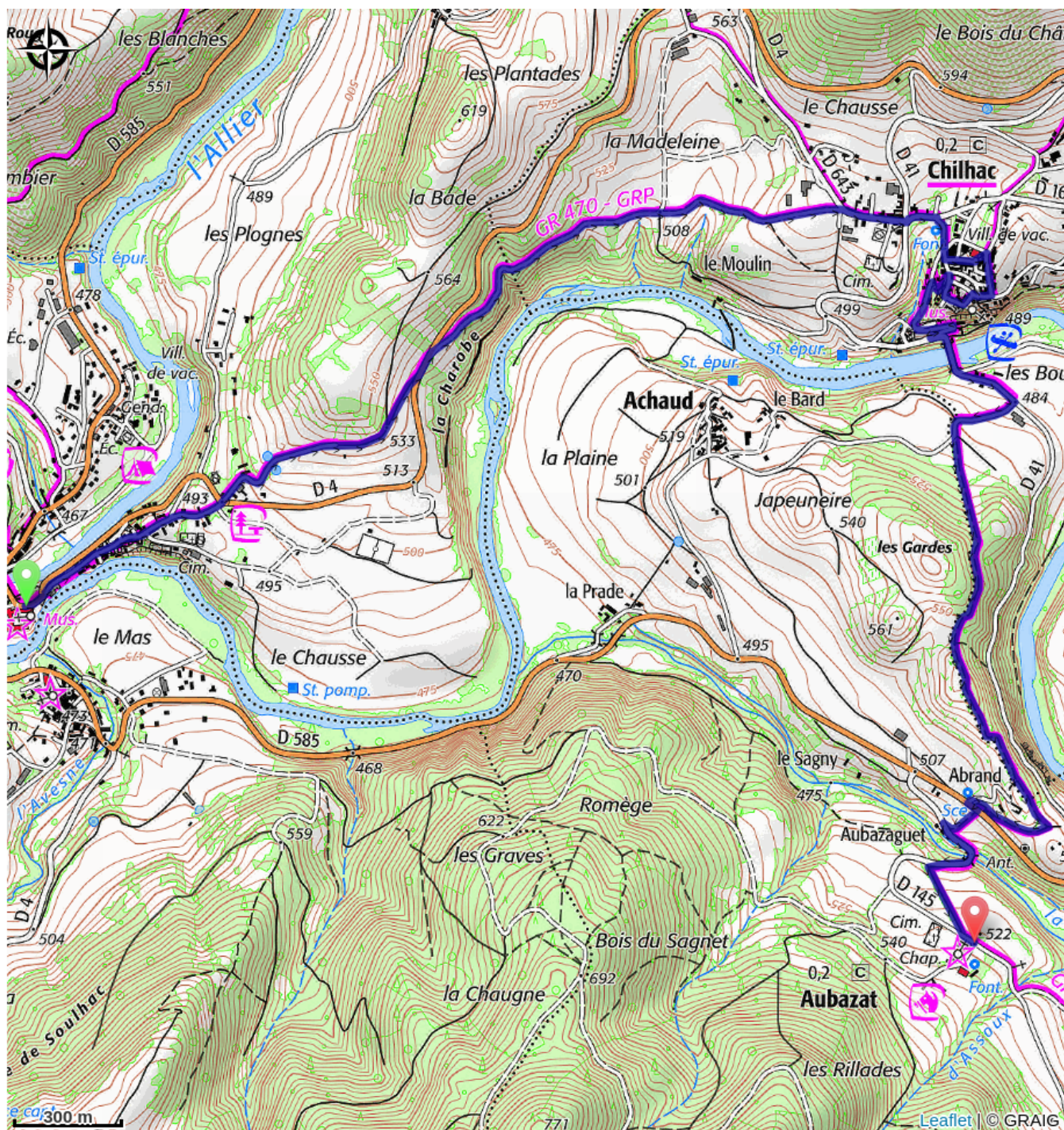
Profil altimétrique



Altitude min 466 m Altitude max 554 m

Depuis Lavoûte-Chilhac, suivre le GR 470 et le PR PR 19, qui sont communs jusqu'à Chilhac puis Aubazat.

Sur votre chemin...



Toutes les infos pratiques