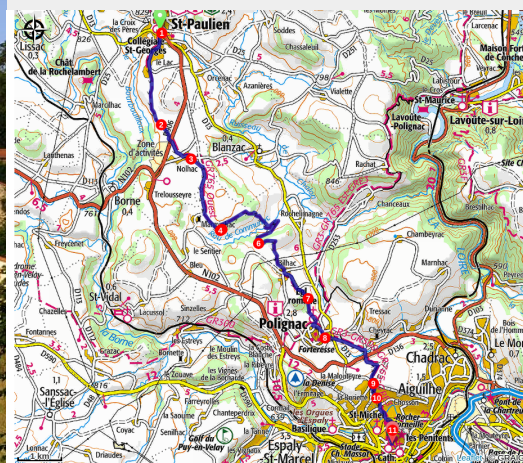


# 3e jour Saint Paulien - Le Puy-en-Velay

Velay - Saint-Paulien



Château de Polignac (C. Bertholet)



## **SAINT-PAULIEN, L'ANTIQUÉ RUESSIO**

*L'histoire de Saint-Paulien commence après la conquête des Gaules par les Romains. Une petite ville fut édifée à proximité d'une grande voie de communication terrestre orientée nord-sud. La première mention de cette ville date du géographe grec Ptolémée, vers 120 après J-C. L'épigraphie nous apprend qu'elle fut pendant un temps la capitale des Vellaves. À une époque indéterminée, probablement vers le VI<sup>e</sup> siècle, l'évêché fut transféré au Puy-en-Velay. La ville fut alors désignée par l'expression Civitas Vetula « la vieille cité » avant de prendre, au XII<sup>e</sup> siècle, le nom d'un de ses anciens évêques. Une partie des vestiges découverts (mosaïque, bronzes,...) est conservée dans le musée gallo-romain « Michel Pomarat » situé dans la chapelle des Pénitents.*

### LA COLLÉGIALE SAINT-GEORGES

D'un édifice construit pour abriter la sépulture de l'évangéliste serait issue l'actuelle église Saint-Georges (XI<sup>e</sup>, XII<sup>e</sup> et XIII<sup>e</sup> s.). L'intérêt de l'édifice provient de son volume intérieur unifié comportant un très vaste chœur totalement ouvert sur une impressionnante nef unique, surmontée d'une voûte en berceau brisé de 16 m de diamètre. Le rôle militaire de cette église apparaît encore aujourd'hui dans le mâchicoulis situé au-dessus de l'entrée et dans le chemin de ronde qui court au-dessus de la nef entre la voûte et le toit. Les matériaux volcaniques utilisés, tuf verdâtre et brèche brune, accentuent le caractère austère de cette église fortifiée.

### **Infos pratiques**

---

Pratique : Pédestre

---

Durée : 5 h

---

Longueur : 16.1 km

---

Dénivelé positif : 353 m

---

Difficulté : Facile

---

Type : Traversée

# Itinéraire

**Départ** : Saint Paulien

**Arrivée** : Le Puy-en-Velay (cathédrale)

**Balisage** :  GR

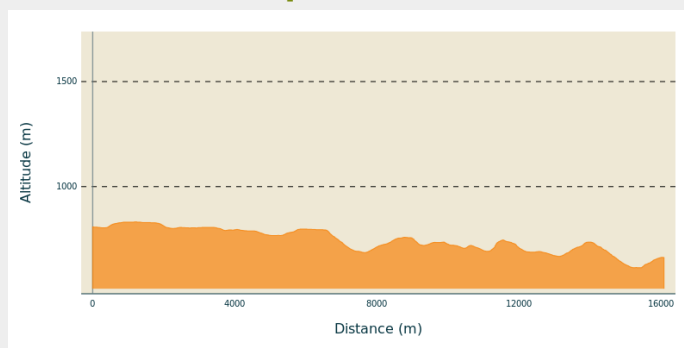
**Communes** : 1. Saint-Paulien

2. Polignac

3. Aiguilhe

4. Puy-en-Velay

## Profil altimétrique



Altitude min 614 m Altitude max 832 m

1 Contourner l'église par la gauche, traverser par le passage piéton pour continuer rue du Lac. Couper une route pour emprunter la Montée du Lac. Dans le lotissement la voie se scinde. Utiliser la voie en sens unique à gauche. Au Grand lac, continuer Rue des Sorbiers et au bout de celle-ci, persévérer tout droit par un chemin de terre.

2 A la route, à l'entrée de la zone artisanale, aller tout droit jusqu'à la D 906. La traverser (grande prudence) pour aller vers Nolhac. Au stade, prendre à gauche puis virer à droite pour entrer dans le hameau. Au carrefour tourner à droite jusqu'à atteindre le terrain de pétanque.

3 Virer à droite pour emprunter le sentier qui passe au niveau du lavoir. Il se poursuit par une sente herbeuse et aboutit sur un chemin plus large. Aller à droite sur ce chemin. Au niveau du village de Marmilhac, couper une voie goudronnée pour continuer par un sentier qui grimpe dans les bois.

4 A la fourche, suivre le sentier de gauche, arriver peu après dans une croisée de chemins.

5 Suivre le chemin en face. Il longe le plateau avant d'obliquer à droite et de plonger dans le vallon du ruisseau Communac. Au village du même nom virer à gauche. Après le pont, quitter la route pour monter à droite sur un large chemin de terre. Au point haut arriver dans un croisement.

6 Tourner à gauche vers Bilhac. Environ 500 m après descendre à droite. A Bilhac, prendre d'abord à droite puis descendre à gauche vers la fontaine. Peu après obliquer à droite pour sortir du village. Lorsque la route commence à descendre, la quitter pour un large chemin sur la droite. Parvenir dans une fourche.

7 Descendre à main droite. Au point bas parvenir dans un embranchement. Prendre d'abord à droite puis suivre le sentier de gauche. Monter jusqu'à Polignac et passer à droite de l'Eglise. Suivre la rue du Levant à gauche pour descendre dans le village.

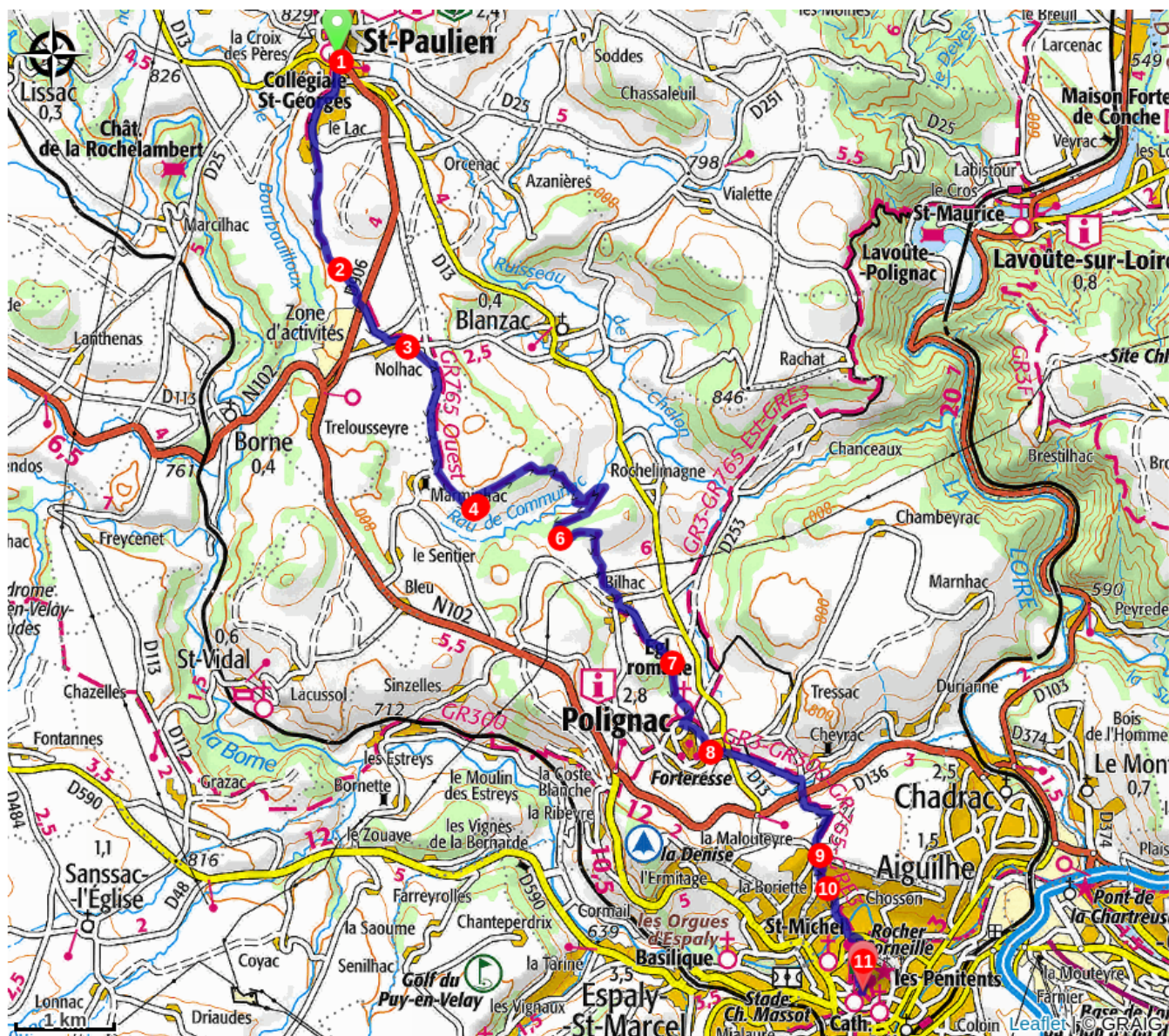
8 Rue du Toria, descendre par un escalier de pierre à gauche. A la route prendre à gauche puis la quitter pour le sentier herbeux à droite. Couper ensuite une route et aller tout droit sur un large chemin. A l'intersection, bifurquer à droite. Traverser la D 136 (prudence) et grimper à main gauche. Après une ferme, tourner à droite sur un sentier. Atteindre un carrefour.

9 Descendre chemin de la Boriette, entrer dans le bois du même nom et le traverser. En sortant de ce dernier, aller à droite et, de suite, descendre à gauche par un escalier.

10 Traverser le carrefour pour reprendre un escalier à main gauche. Descendre à gauche chemin de Bouthezard. Au rond-point, aller tout droit pour franchir la Borne. Prendre à gauche et traverser la route pour arriver au pied du rocher Saint-Michel. Suivre la Montée de la Coustette qui s'élève dans Aiguilhe.

11 Virer à gauche vers le monument aux morts, puis emprunter la rue piétonne à droite qui monte et se termine par des escaliers. Déboucher devant les bâtiments de l'Hôtel du Département. Longer les bâtiments puis virer à gauche et de suite prendre à droite la rue Becdeliévre qui conduit à la Cathédrale Notre Dame.

# Sur votre chemin...



# Toutes les infos pratiques

## **Recommandations**

Ne pas manquer la visite de la forteresse de Polignac !