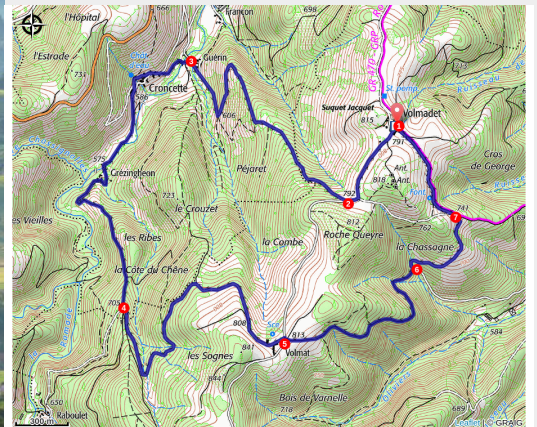


PR004 La vallée de la Ramade

Gorges de l'Allier - Langeac



La vallée de l'Allier (Jérémié Mazet)



Au cours de cette randonnée entre deux vallées, celle de l'Allier et de la Ramade, vous profiterez de magnifiques points de vue sur la région de Langeac et de ses environs.

Les cervidés

Situés entre la vallée de l'Allier et de la Crouce, les bois de Combenevre abritent une population importante de cervidés. Réintroduits en Haute-Loire en 1965, les cerfs peuplent les gorges et versants des vallées. Ce biotope ne ressemble en rien aux vastes forêts de plaine qui ont coutume de l'héberger. À partir de la mi-septembre, à la nuit tombée, retentit dans les vallées le brame, qui marque la période de rut de l'animal. Juste avant le village d'Arlet, en surplomb de la route, un observatoire vous permet d'observer les cerfs toute l'année.

Infos pratiques

Pratique : Pédestre

Durée : 3 h

Longueur : 10.8 km

Dénivelé positif : 470 m

Difficulté : Facile

Type : Boucle

Thèmes : Faune, Flore, Point de vue

Itinéraire

Départ : Volmadet

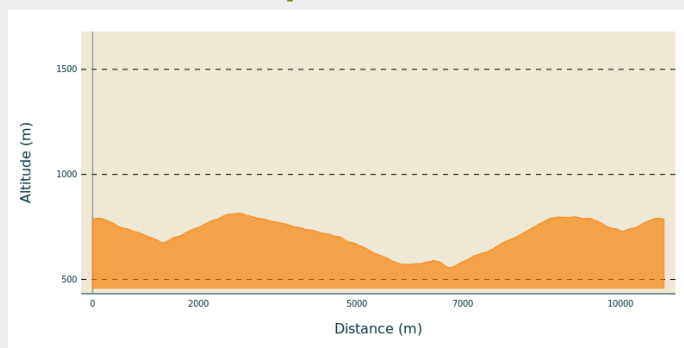
Arrivée : Volmadet

Balisage : — PR

Communes : 1. Langeac

2. Aubazat

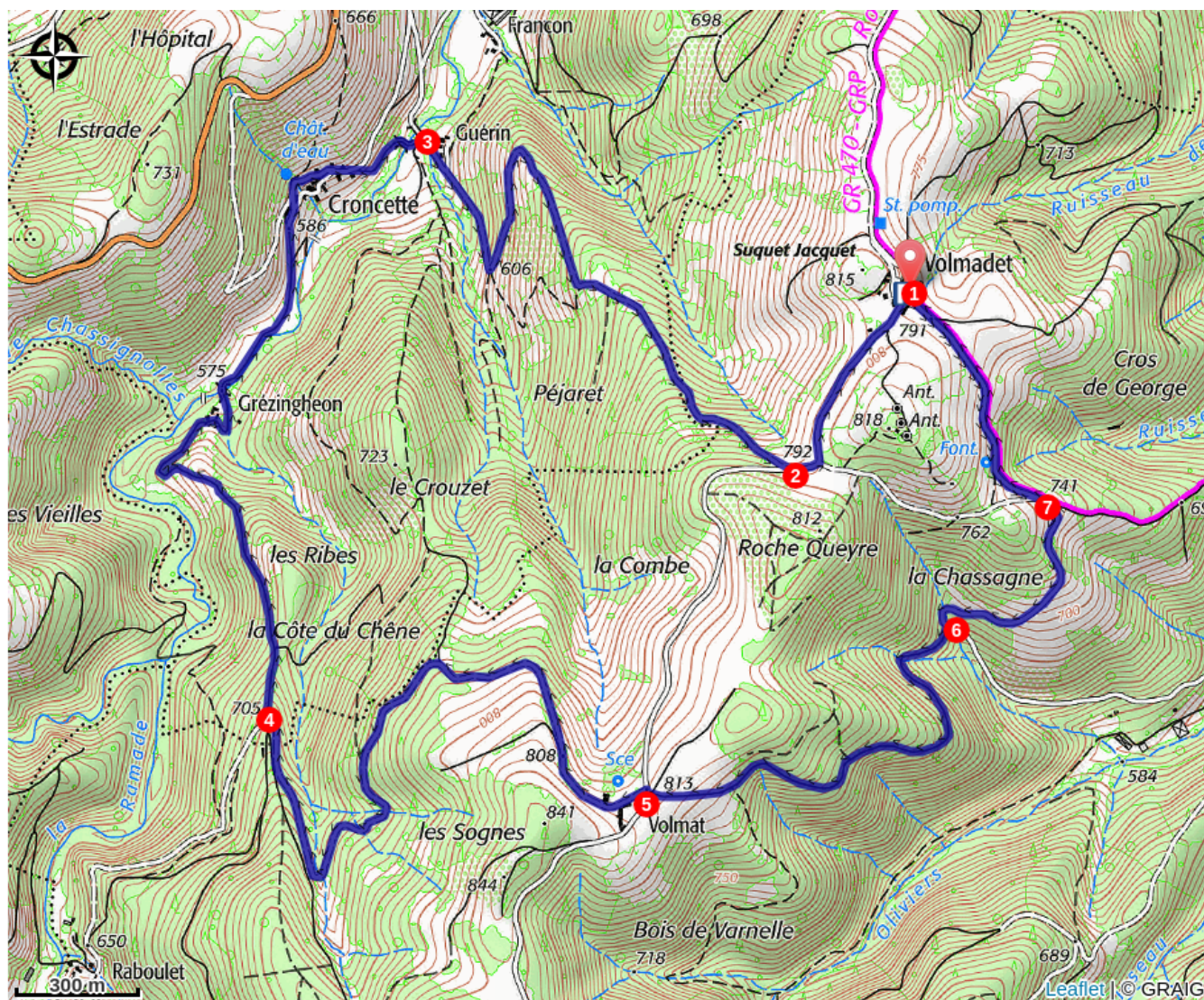
Profil altimétrique



Altitude min 556 m Altitude max 815 m

1. Du centre de Volmadet et dos au panneau de départ, prendre à droite la route montante ; la suivre sur environ 600 m.
2. Délaissier la route pour un chemin descendant à droite [> vue sur le village de Chilhac au loin]. Le suivre en ignorant toutes les autres voies jusqu'au lieu-dit de Guérin [> vallée de la Ramade].
3. Avant un pont, partir à gauche sur un chemin herbeux, puis à droite en traversant un ruisseau par un pont en béton. Traverser un pré et monter vers Croncette par une route. Traverser le hameau puis continuer sur un chemin, dans le prolongement. Il longe un ruisseau avant de l'enjamber et de s'élever vers Grézingheon. Tourner à gauche aux maisons et grimper par un sentier à travers bois jusqu'à déboucher sur un chemin forestier.
4. Prendre à gauche en évitant une propriété privée. Poursuivre jusqu'au hameau de Volmat. Couper la route.
5. Basculer sur l'autre versant en empruntant un chemin à travers prés [> vue sur Langeac et la vallée de l'Allier], qui s'abaisse ensuite à travers bois.
6. À la route, prendre à gauche.
7. Poursuivre afin de retrouver Volmadet et le point de départ.

Sur votre chemin...



Toutes les infos pratiques

Comment venir ?

Accès routier

Depuis l'Office de tourisme, suivre à gauche le boulevard Charles de Gaulle puis à droite la rue André Olivier. Après le passage à niveau, continuer tout droit direction Volmadet (au panneau "Croix de la Pluie", suivre la route à droite).

Parking conseillé

Centre du village.