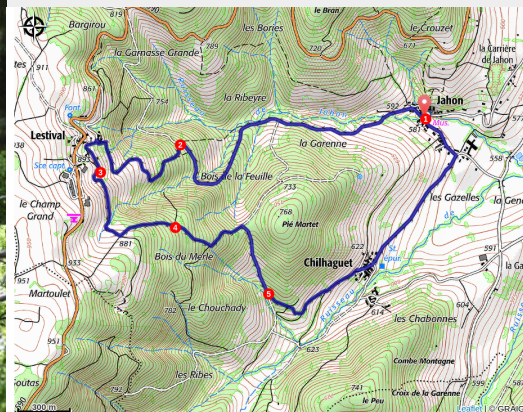


# PR011 Lestival

Gorges de l'Allier - Langeac



En forêt (Jérémy Mazet)



*Par le bois de la Feuille on monte jusqu'à Lestival, sur la route de la Margeride. De la table d'orientation qui embrasse tout le pays, on redescend sur les flancs du vallon de Chilhaguet.*

## La maison de Béate

Dans les villages, se dessinent encore de petites maisons à la silhouette particulière: les maisons de Béate.

De plan carré, souvent à deux étages, elle présente une architecture simple. Le confort est spartiate ; la salle du rez-de-chaussée est consacrée à la vie collective et fait office de salle de réunion et de chapelle. Le second étage se partage entre la salle de classe et le logement de la soeur. Le mobilier est restreint avec un lit clos, une armoire, des pupitres, des statues de saints, un chemin de croix, un crucifix et une vaste cheminée. Sur le toit, le clocheton rythme

## Infos pratiques

Pratique : Pédestre

Durée : 2 h

Longueur : 6.9 km

Dénivelé positif : 315 m

Difficulté : Facile

Type : Boucle

# Itinéraire

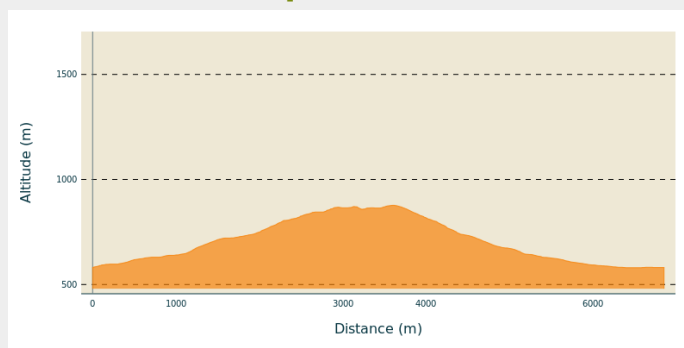
**Départ** : Jahon (Langeac)

**Arrivée** : Jahon (Langeac)

**Balisage** : — PR

**Communes** : 1. Langeac

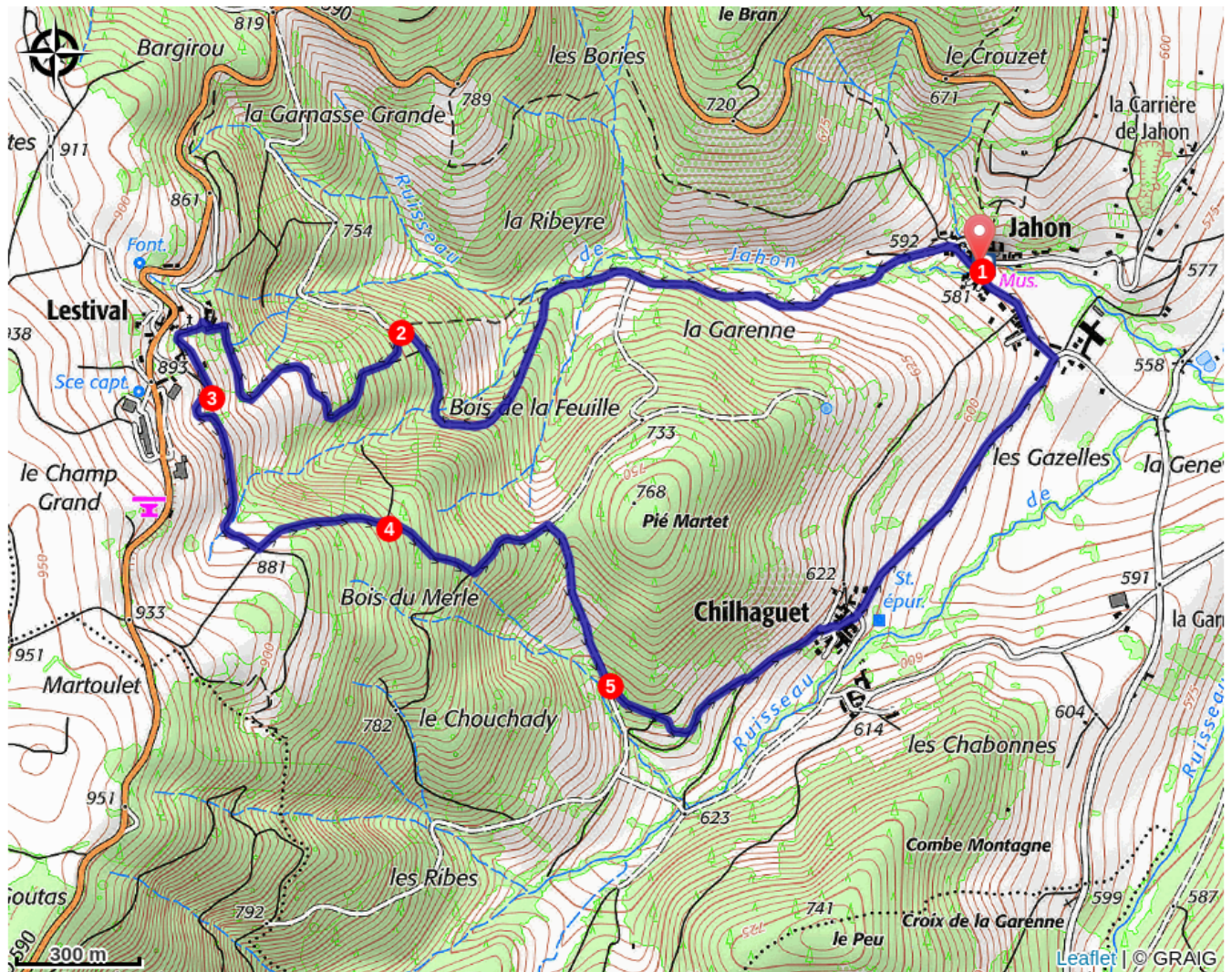
## Profil altimétrique



Altitude min 580 m Altitude max 877 m

1. Devant le four banal de Jahon, dos au pont, suivre la ruelle à gauche et continuer à gauche à la sortie du village sur le chemin. Franchir le ruisseau et monter entre les pâturages. Au 1er croisement, continuer tout droit et monter fortement.
2. Au niveau d'un replat, quitter la piste pour suivre un chemin à gauche. Sortir du bois. Arriver à Lestival, près de la station de dépollution d'eau. Poursuivre de suite à gauche pour passer sous la maison d'assemblée. Suivre à gauche à l'intersection suivante.
3. Dans une épingle, aller à gauche pour quitter le village et emprunter un chemin herbeux entre les pâturages. Au croisement, descendre à gauche et suivre la piste.
4. A la fourche, sur une portion plane, descendre fortement à droite.
5. A mi-pente, quitter la piste pour un chemin à gauche entre les genets. Rejoindre Chilhaguet et aller à droite pour passer entre les maisons. Délaisser la route à droite et continuer tout droit sur la route en direction de Jahon. Au croisement, à l'entrée du village, emprunter la route à gauche jusqu'à l'arrivée.

# Sur votre chemin...



# Toutes les infos pratiques

## Comment venir ?

### Accès routier

500 mètres après la sortie de Langeac (direction Pinols), prendre la D116 vers Tailhac sur 1 km, puis la petite route à droite vers Jahon.

### Parking conseillé

Centre du village.