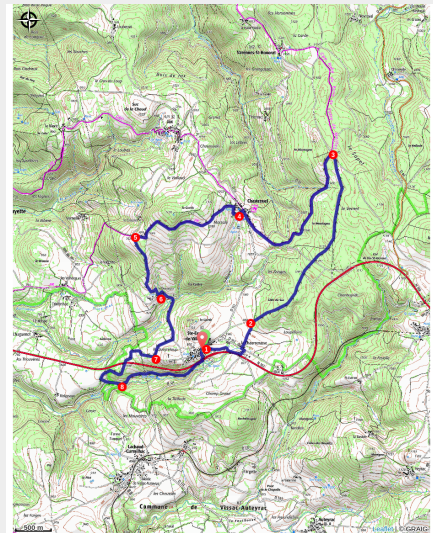


PR075 Aux sources de la Lidenne

Sainte-Eugénie-de-Villeneuve



Champignon amanite tue-mouches (Jérémy Mazet)



Beaucoup de points de vue le long de cette balade, inscrite au carrefour du Livradois et du Devès. Une randonnée forestière à effectuer à la belle saison pour chercher la fraîcheur des sous-bois.

Saint Eugénie de Villeneuve

L'église Saint Sébastien se compose d'une vaste nef de quatre travées voûtées en berceau plein cintre. Son répertoire architectural oscille entre le néo-roman et le néo-classique. L'extérieur est construit avec des matériaux volcaniques. L'église possède un ensemble de vitraux réalisés vers 1884 qui reprennent les procédés de composition utilisés au moyen âge.

Infos pratiques

Pratique : Pédestre

Durée : 4 h

Longueur : 14.4 km

Dénivelé positif : 441 m

Difficulté : Intermédiaire

Type : Boucle

Itinéraire

Départ : Sainte-Eugénie-de-Villeneuve

Arrivée : Sainte-Eugénie-de-Villeneuve

Balisage : — PR

Communes : 1. Sainte-Eugénie-de-Villeneuve

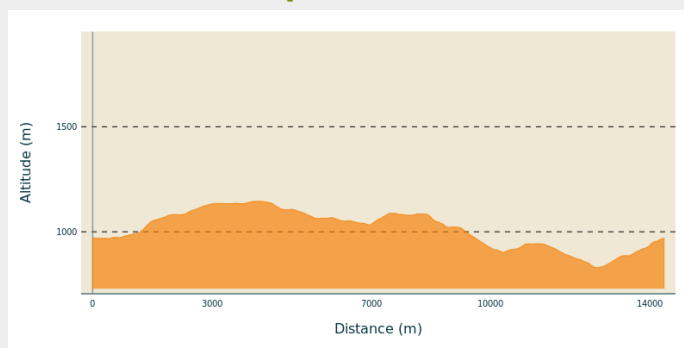
2. Jax

3. Varennes-Saint-Honorat

4. Chavaniac-Lafayette

5. Saint-Georges-d'Aurac

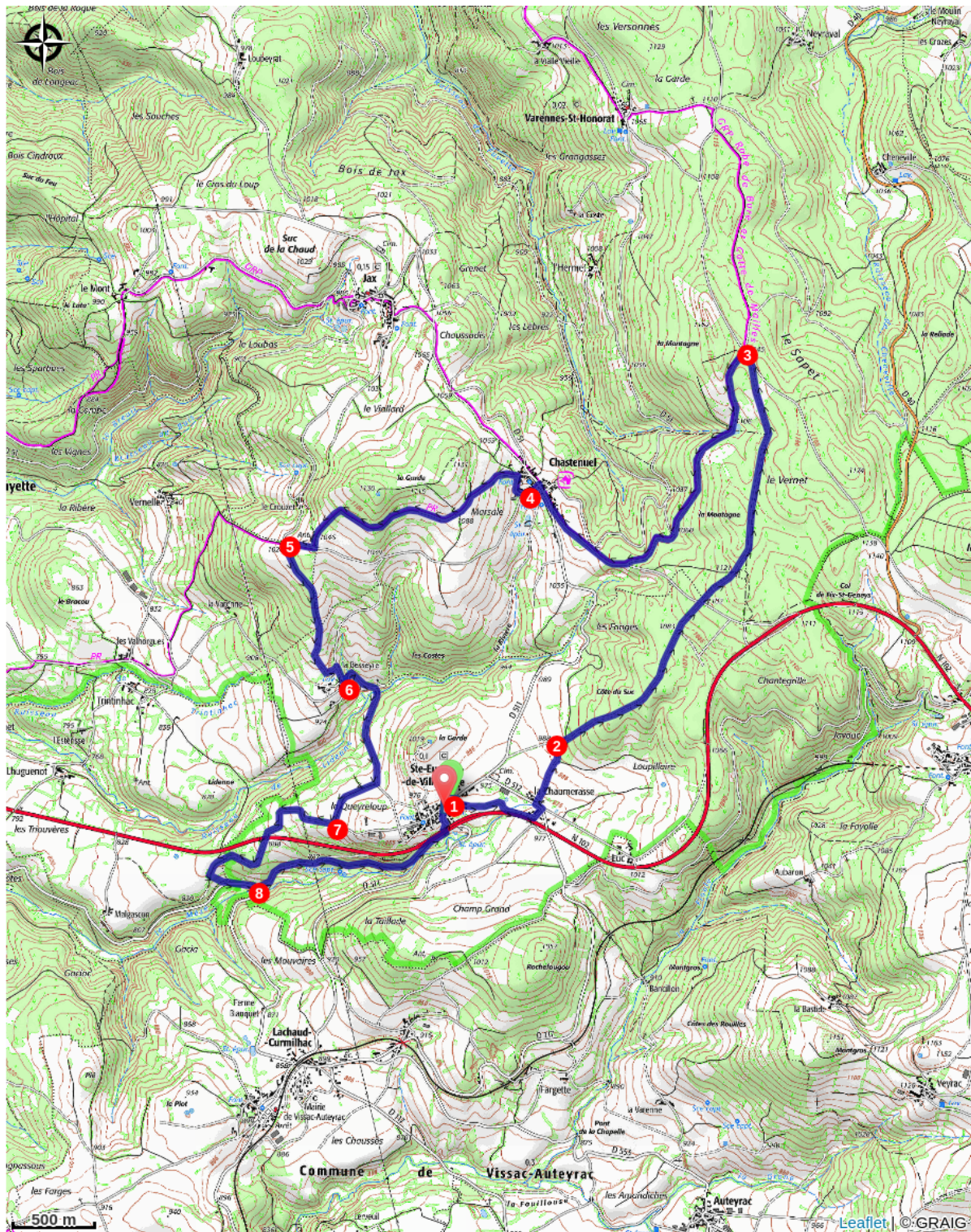
Profil altimétrique



Altitude min 829 m Altitude max 1145 m

1. De la fontaine, délaissier la rue principale (*église*) et emprunter celle à votre droite, s'éloigner du village et continuer sur la piste qui longe la N102. Retrouver la route, la suivre quelques mètres à gauche puis bifurquer à droite devant la maison avec le toit en lauze. Devant la forêt, à la fourche, aller à gauche. On retrouve une petite route.
2. La suivre à droite en montant dans les bois. Continuer toujours tout droit en délaissant les chemins adjacents jusqu'à déboucher sur une petite route forestière. La traverser et continuer en face sur la large piste.
3. On rejoint une autre route forestière. La délaissier pour se diriger à gauche sur la piste. Au niveau de la retenue d'eau, continuer tout droit. Délaissier ensuite une piste à droite qui descend. Retrouver la route et la suivre à droite vers Chastenuel. Dans le village, descendre à gauche, dépasser la fontaine et le four à pain.
4. Monter en face entre les maisons et suivre ensuite à gauche la petite route. En haut, continuer tout droit (*vue sur les monts du Deves et la Margeride*). Le chemin évolue entre champs et sous-bois. A l'orée d'un champ, descendre à gauche pour rejoindre la route. La suivre à droite.
5. Dans un virage à angle droit, bifurquer entre les champs à gauche (*panorama sur la plaine du Chaliergue, la Margeride, les monts du Cantal et du Cézalier*) et descendre vers La Besseyre.
6. Aux premières maisons, continuer à droite puis à gauche, suivre la route quelques centaines de mètres et virer à droite sur un large chemin.
7. Retrouver une petite route que l'on suit à droite. On rejoint la N102, passer sous le boviduc et continuer sur le chemin bocager. Descendre ensuite à gauche, retrouver la route et l'emprunter à gauche.
8. Dans le virage, avant de traverser le ruisseau du Lidenne, continuer en face. Délaissier une piste à gauche puis une à droite. Rejoindre Saint-Eugénie-de-Villeneuve devant la N102. Passer sous le boviduc et gagner le village.

Sur votre chemin...



Toutes les infos pratiques

Comment venir ?

Parking conseillé

Centre bourg.