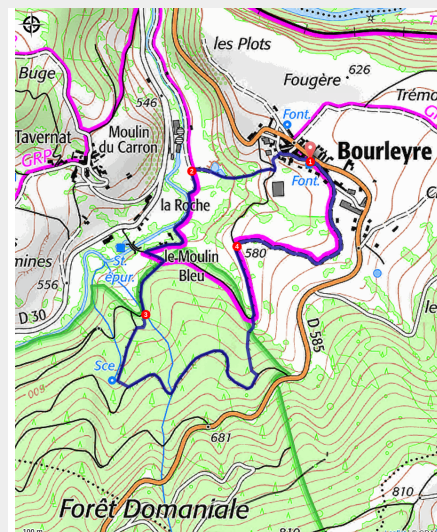


# PR223 La source de Pourcheresse

Gorges de l'Allier - Chanteuges



L'eau rouge férugineuse de la source de Pourcheresse (Jérémy Mazet)



*Une agréable promenade qui effleure le cours de la Desges et le souvenir de ses anciens moulins, et fait découvrir la forêt ainsi que la source ferrugineuse de Pourcheresse.*

## Les champignons

Entre plateau et vallées, la forêt de Pourcheresse attire les cueilleurs de champignons tout au long de l'année à la recherche du roi de la forêt, le Cèpe mais aussi des Girolles, des Morilles et autres Mousserons.

Du règne des Fungi, les champignons ont longtemps été classés parmi les végétaux. En plus d'être comestible (et très bon !) pour certaines espèces, les champignons ont un rôle écologique important dans la dégradation de la matière organique et la formation de l'humus.

Certaines espèces sont parasites, d'autres coexistent en symbiose. Par exemple, les lichens sont l'association d'un champignon avec une

## Infos pratiques

Pratique : Pédestre

Durée : 1 h

Longueur : 3.6 km

Dénivelé positif : 132 m

Difficulté : Très facile

Type : Boucle

# Itinéraire

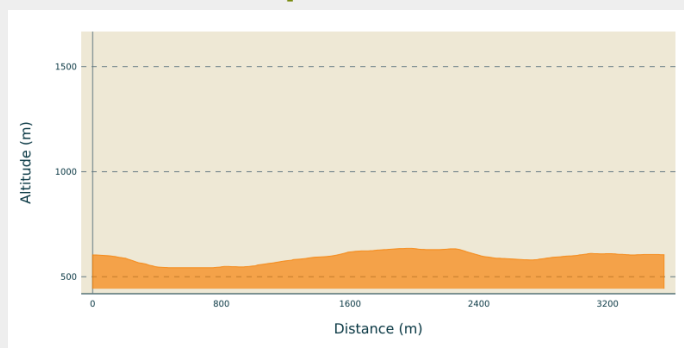
**Départ** : Bourleyre (Chanteuges)

**Arrivée** : Bourleyre (Chanteuges)

**Balisage** : — PR

**Communes** : 1. Chanteuges

## Profil altimétrique

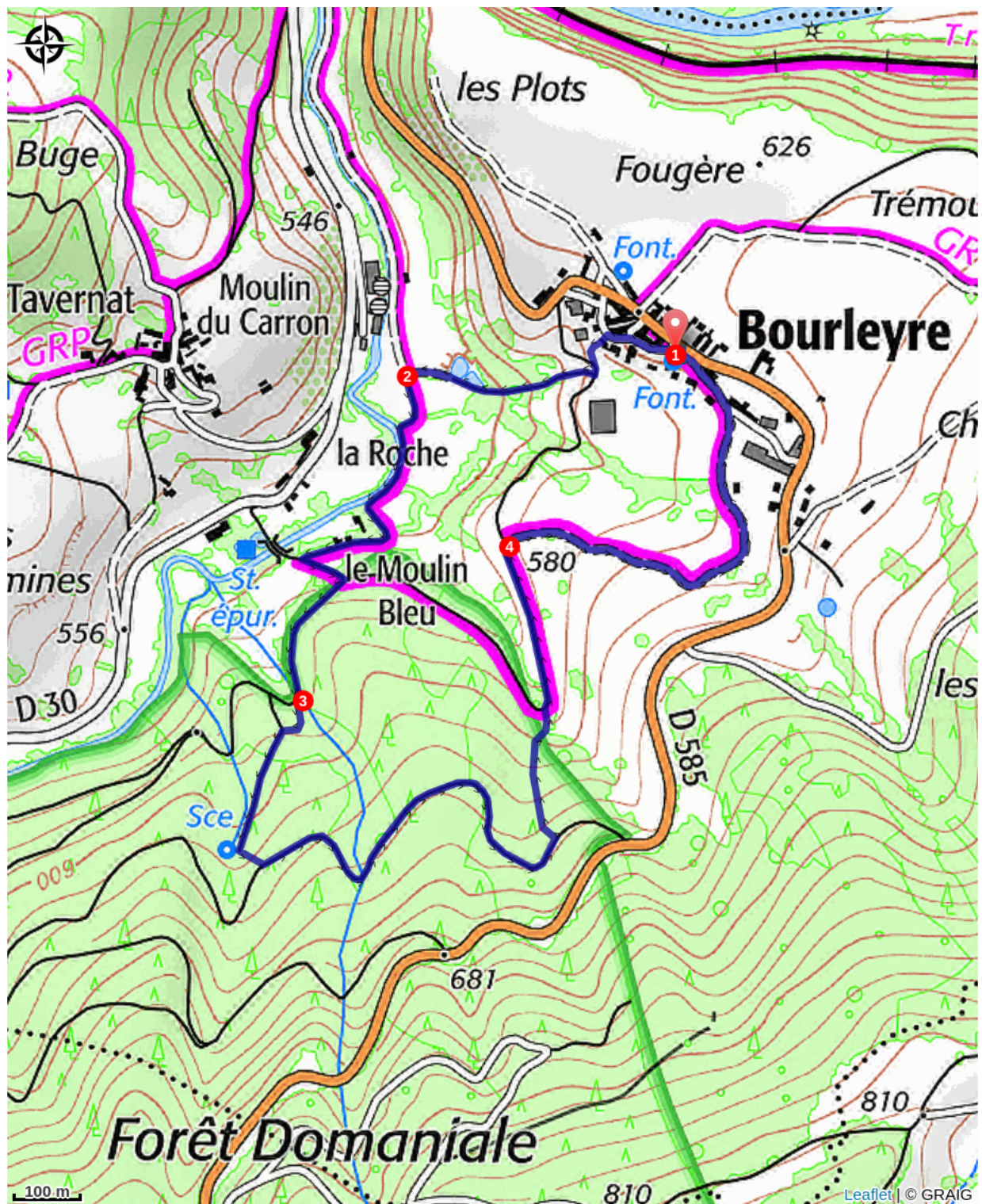


Altitude min 543 m Altitude max 635 m

1. A Bourleyre, de la fontaine, prendre la ruelle à droite entre les maisons. A la fourche prendre une 1ère fois à gauche puis encore à gauche dans une petite rue qui descend. Devant un bâtiment agricole, descendre à droite le petit sentier escarpé, longer la station d'épuration. Le chemin s'élargit et devient sableux.
2. Le quitter pour suivre un chemin à gauche le long de la Desges. On rejoint la route devant des maisons isolées. Les dépasser et emprunter à gauche la piste qui monte. Quelques mètres après, on rejoint une piste perpendiculaire. La suivre à droite.
3. Dans un large virage à droite, prendre en face un petit sentier qui monte dans les bois, passer au-dessus de la source ferrugineuse et continuer. On rejoint une large piste parfois empierrée. La suivre à gauche sur 300 m puis bifurquer à gauche sur un petit sentier qui descend dans les bois. Emprunter la passerelle et rejoindre un large chemin.
4. Le suivre à droite. A la fourche, continuer à droite pour rejoindre Bourleyre.



# Sur votre chemin...



# Toutes les infos pratiques

## Comment venir ?

### Accès routier

De Langeac, suivre la D585 en direction de Saugues.

### Parking conseillé

Centre du village (fontaine)