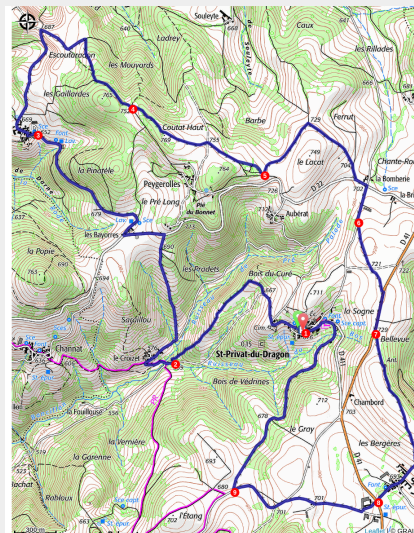


PR371 Les crêtes du Dragon

Gorges de l'Allier - Saint-Privat-du-Dragon



Vue de Belmont (Jérémy Mazet)



La balade progresse entre versants boisés et croupes cultivées, au gré du petit patrimoine rural et des points de vue sur les vallées de l'Allier et de la Senouire, qui enserrant le plateau de Saint-Privat dans leurs cours confluent.

L'aigle mangeur de serpents

Avec ses 1,80 m d'envergure, le circaète Jean-le-Blanc est le plus grand rapace d'Auvergne. Il se nourrit principalement de reptiles avec une nette préférence pour les couleuvres de toutes espèces. Migrateur, il passe l'hiver dans les savanes africaines avant d'arriver en France courant mars. Il s'identifie à son envergure, son vol stationnaire caractéristique en « Saint-Esprit » et son plumage inférieur blanc tacheté de brun.

Il installe son nid sur une grosse branche de pin sylvestre, dans lequel il élève un jeune par an.

L'environnement du Haut-Allier semble très bien

lui convenir car on y enregistre une forte densité

Infos pratiques

Pratique : Pédestre

Durée : 4 h 30

Longueur : 14.6 km

Dénivelé positif : 395 m

Difficulté : Difficile

Type : Boucle

Itinéraire

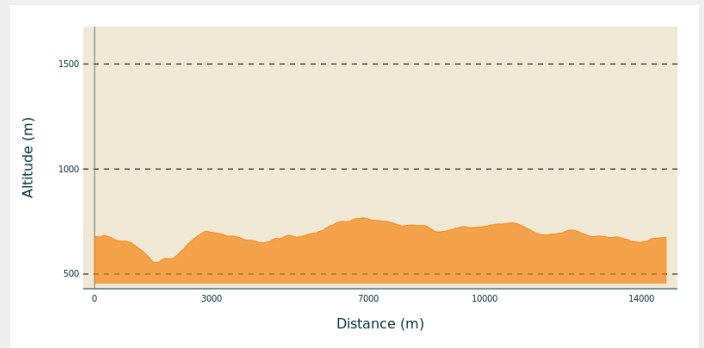
Départ : Saint-Privat-du-Dragon

Arrivée : Saint-Privat-du-Dragon

Balisage : — PR

Communes : 1. Saint-Privat-du-Dragon

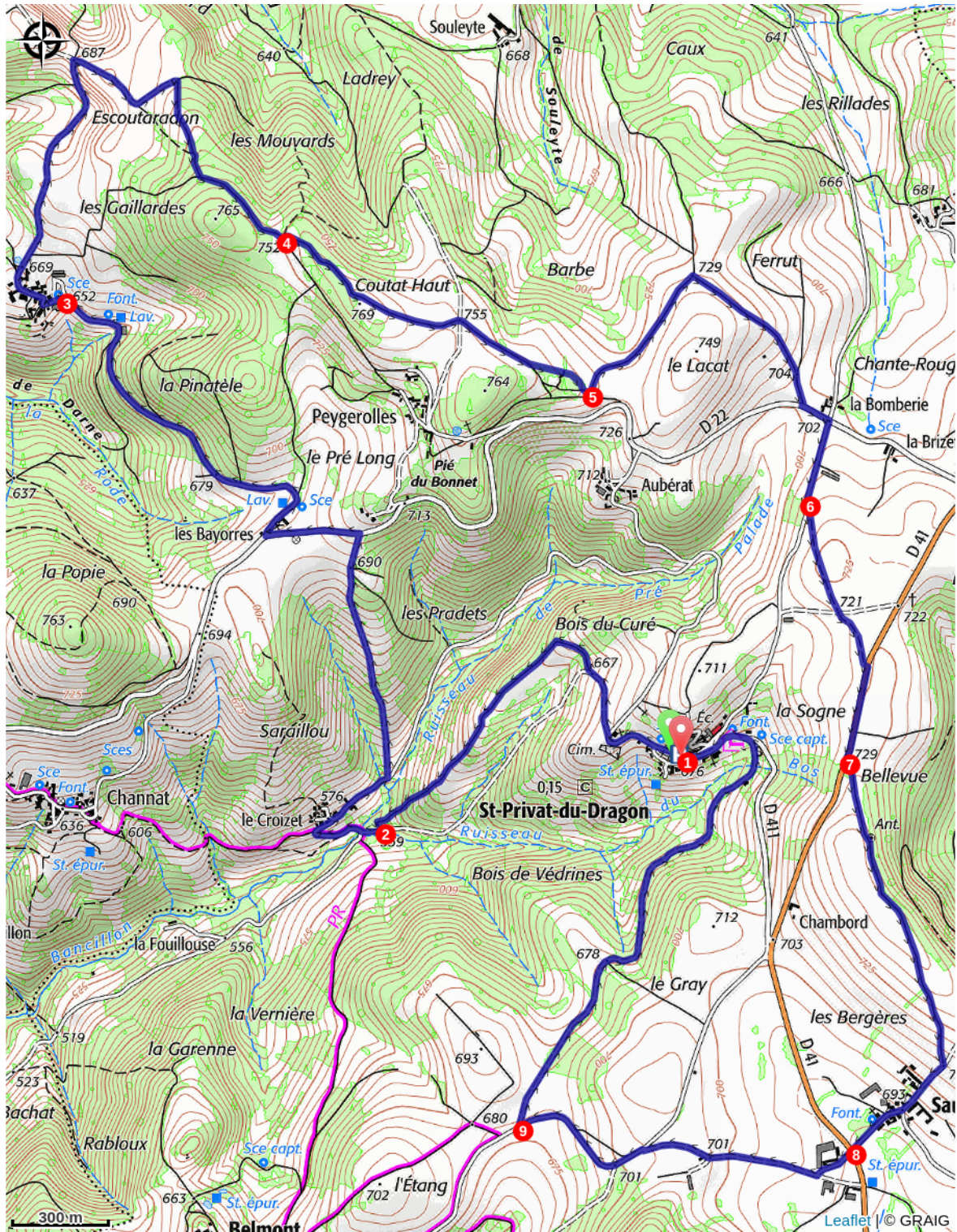
Profil altimétrique



Altitude min 554 m Altitude max 768 m

1. Dos à la mairie de Saint-Privat du Dragon, suivre la rue de droite. Longer l'église, le cimetière et prendre le chemin à gauche du calvaire. A la fourche continuer à droite. Rester sur le chemin qui vire à gauche (*vue sur la vallée de l'Allier, la Margeride, Belmont et Blassac*) et descend jusqu'à une piste.
2. La suivre à droite. A la route, monter à droite jusqu'au Croizet (*four banal*). A la sortie, emprunter le deuxième sentier à gauche. Rejoindre la D 22, la suivre à gauche jusqu'aux Bayorres. Au carrefour virer à droite jusqu'à Cerzat-du-Dragon (*lavoir, métier à ferrer*).
3. Monter en haut du village, suivre tout droit la piste qui passe à droite de la mare. Dans le virage, tourner à droite sur un chemin. A la fourche, monter par la droite en longeant la forêt (*vue sur la Margeride, chaîne des Puys*). Dans le bois, continuer à gauche.
4. À l'orée du bois, prendre à gauche pour longer la clôture (*vue sur le Livradois-Forez, le Chaliergue et le Puy de Dôme*). Au croisement, continuer tout droit. A la fourche, prendre à gauche jusqu'à une autre piste.
5. Bifurquer à gauche immédiatement (*vue sur le Brivadois, le Cézalier*). Quitter le chemin pour un sentier à droite à travers champs. On rejoint un chemin, le suivre à droite jusqu'à la D22. Aller à gauche, puis, au carrefour, prendre la route à droite.
6. En haut de la côte, suivre le chemin de gauche (*à droite, raccourci vers Saint-Privat*) qui coupe une route et rejoint la D41 que l'on suit à droite (*vue sur le Livradois-Forez et le Mont Briançon*).
7. La quitter avant la descente pour le deuxième chemin à gauche. Il devient piste. Au croisement, descendre à droite et traverser Sauvanirgues (*à gauche lavoir*).
8. À la route, continuer en face, virer à droite après la ferme. Suivre la large piste jusqu'à la route que l'on prend à gauche.
9. À la sortie du large virage, prendre le chemin de droite, puis la route à gauche.

Sur votre chemin...



Toutes les infos pratiques

Comment venir ?

Parking conseillé

Vers la Mairie.