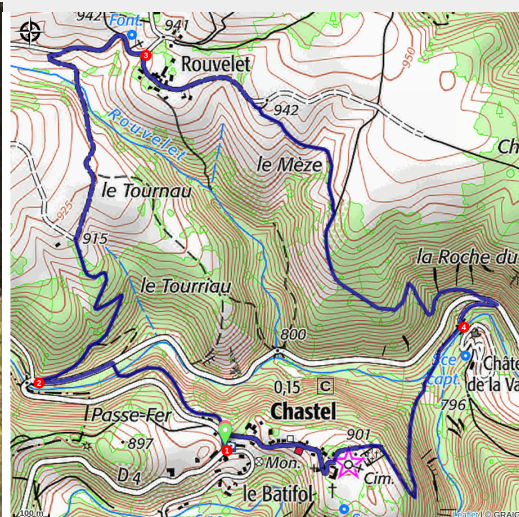


PR632 Le château de la Valette

Gorges de l'Allier - Chastel



Chevreuil (OT Gorges du Haut Allier)



Un circuit aux confins de la vallée de la Crouce, où le château de Lavalette apporte un brin de magie et de mystère à la balade.

Le cerf

Après avoir complètement disparu, suite aux grands défrichements, le cerf a fait l'objet d'une réintroduction dès 1965. Aujourd'hui très présent dans les gorges de l'Allier, l'animal semble apprécier l'alternance de forêts et de milieux ouverts, même si les versants abrupts parsemés de rochers et de vastes landes ne ressemblent en rien aux vastes forêts de plaine qui ont coutume de l'héberger.

A partir de mi-septembre il devient plus facile d'observer ces cerfs pendant la période du brame où ils perdent une partie de leur méfiance et se font entendre par leurs cris rauques.

Infos pratiques

Pratique : Pédestre

Durée : 1 h 30

Longueur : 5.8 km

Dénivelé positif : 280 m

Difficulté : Intermédiaire

Type : Boucle

Thèmes : Faune, Pastoralisme

Itinéraire

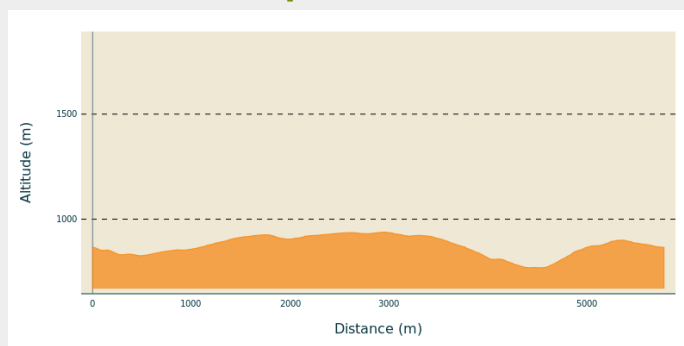
Départ : Chastel

Arrivée : Chastel

Balisage : — PR

Communes : 1. Chastel

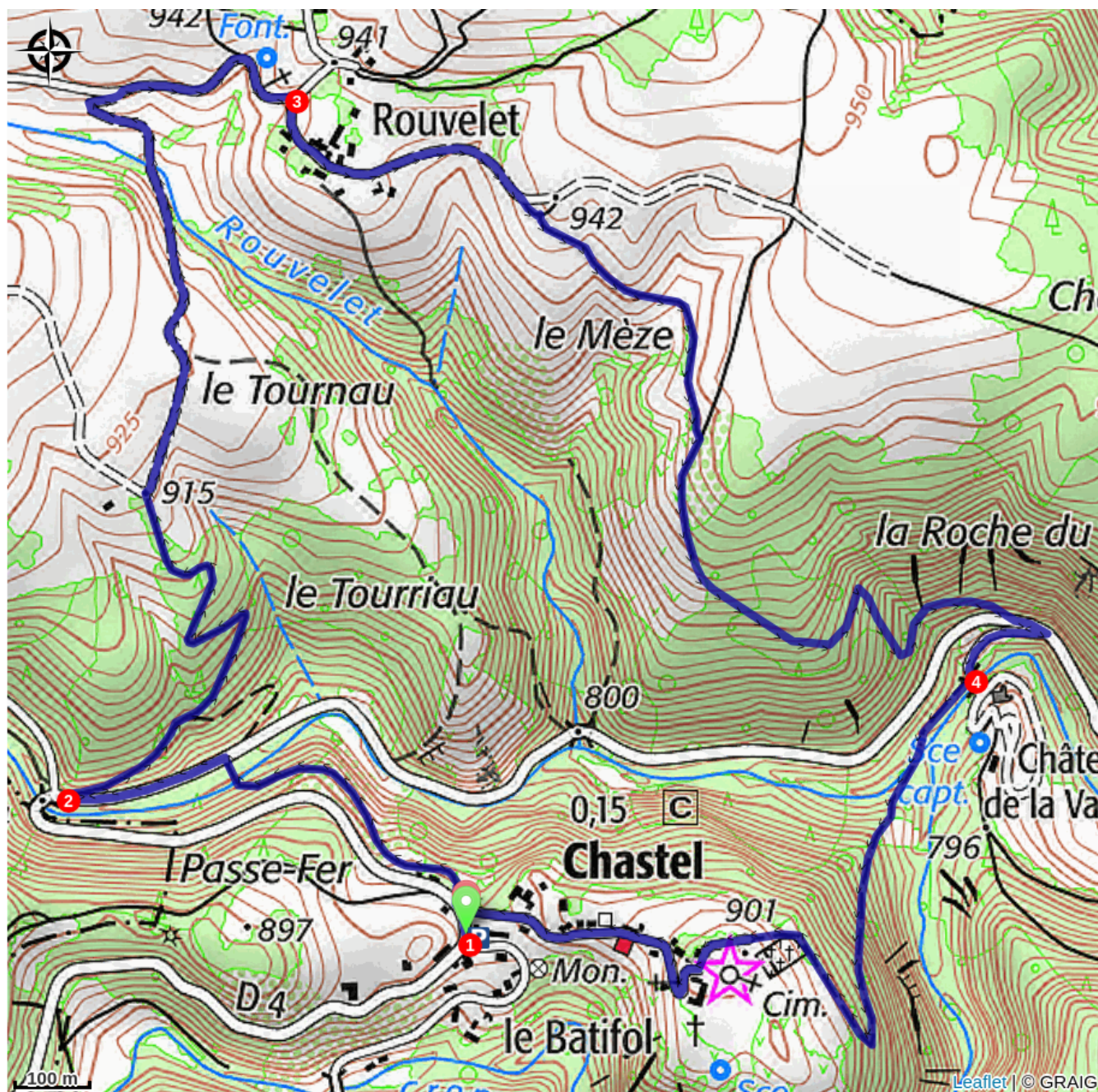
Profil altimétrique



Altitude min 769 m Altitude max 938 m

1. De la place (*four banal*) prendre en direction de Lavoûte Chilhac. A la sortie du village suivre un petit sentier à droite en contrebas de la route et descendre vers la Cronce. La traverser sur un pont en pierre et rejoindre la route.
2. Monter sur le petit sentier en face et continuer sur le large chemin pierreux à droite (*vue sur Chastel et la vallée de la Cronce*). Près d'une maison isolée, au croisement d'une seconde piste continuer à droite jusqu'à la route (*vue sur la Margeride*). Arrivé à celle-ci prendre à droite jusqu'au Rouvelet.
3. À l'entrée du village, partir à droite, passer les dernières maisons et continuer à droite sur une piste qui serpente entre champs (*panorama sur les monts de la Margeride, la vallée de la Cronce, Chastel*) puis descend dans les bois. Rejoindre la route. Suivre celle-ci à gauche puis à droite en direction du château de la Valette.
4. Avant le pont suivre la piste forestière à droite. Près d'un champ, aller à gauche pour traverser la Cronce et monter. Longer le champ à droite et suivre le chemin qui monte fortement jusqu'à Chastel. Entrer dans le village en longeant le cimetière et à l'église prendre à droite pour redescendre vers le point de départ.

Sur votre chemin...



Toutes les infos pratiques

Comment venir ?

Accès routier

Chastel, à 30 minutes de Langeac.

Parking conseillé

Parking à l'entrée du village