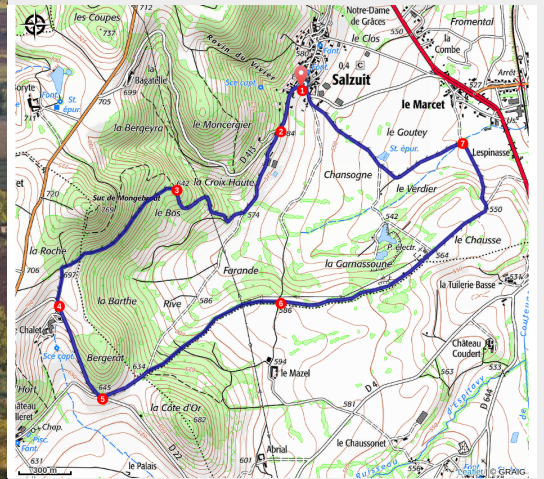


PR395 Le Mangebrout

Gorges de l'Allier - Salzuit



Le Mangebrout (Jérémy Mazet)



Au départ de Salzuit, à la frontière de la Ribeyre et du Charliergue, le circuit offrent de belle vues sur les paysages alentours, particulièrement si vous effectuez la courte ascension du Mongebrout.

Le fromage aux artisans

Autrefois, chaque ferme produisait son fromage pour la consommation familiale. Avec le ramassage régulier des produits laitiers, la production fromagère diminua avant de connaître un nouvel essor lié à l'accroissement du tourisme en milieu rural.

A la fin du XIXe siècle, on note déjà la mise en place d'un réseau important de vente de fromage entre le secteur de Montbonnet et Saint Jean Lachalm pour les ouvriers de la ligne Paris-Nîmes en construction. En 1929, la profession s'inquiète de développer en quantité mais surtout en qualité la fabrication locale. Il

Infos pratiques

Pratique : Pédestre

Durée : 2 h

Longueur : 7.6 km

Dénivelé positif : 181 m

Difficulté : Très facile

Type : Boucle

Itinéraire

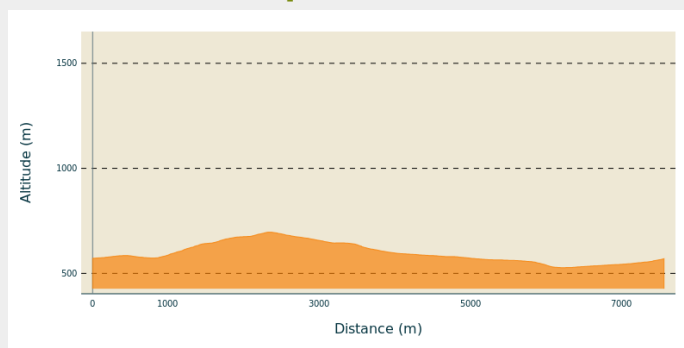
Départ : Salzuit

Arrivée : Salzuit

Balisage : — PR

Communes : 1. Salzuit
2. Saint-Privat-du-Dragon
3. Couteuges

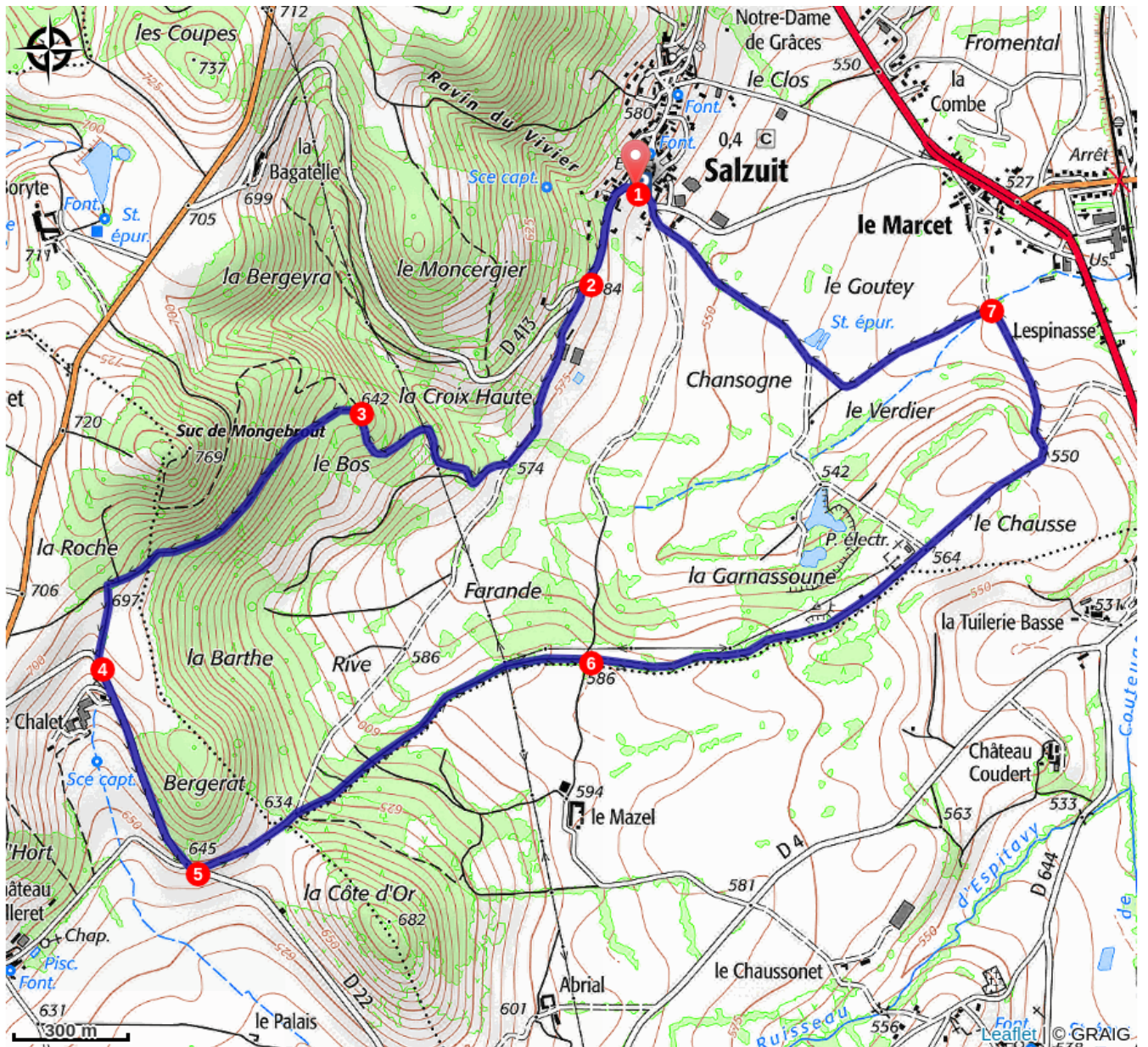
Profil altimétrique



Altitude min 527 m Altitude max 696 m

1. Dos à la mairie, monter à droite et suivre la D 413 à gauche pour sortir du village.
2. A la fourche à trois branches, descendre à gauche, passer au dessus d'une exploitation agricole et continuer sur la piste. A la fourche suivante, monter à droite. Peu après, délaisser un chemin à gauche.
3. Près du sommet, dirigez-vous à gauche (**à droite, hors-circuit vers le sommet du Mongebrout avec vue sur la plaine du Chaliergue, les monts du Forez**). Sur le plateau, suivre à gauche pour rejoindre la route au niveau d'une ferme.
4. Continuer sur celle-ci à gauche.
5. Peu après l'intersection vers le château d'Alleret, suivre un large chemin à gauche sur 300 m. Le délaisser pour un chemin plus étroit à droite.
6. Continuer ensuite toujours tout droit (*vue sur Paulhaguet*). Passer devant un poste électrique et continuer.
7. A la fourche en vue du hameau, aller à gauche. En vue du village, aller encore à gauche pour rejoindre Salzuit.

Sur votre chemin...



Toutes les infos pratiques

Comment venir ?

Parking conseillé

Parking de l'école