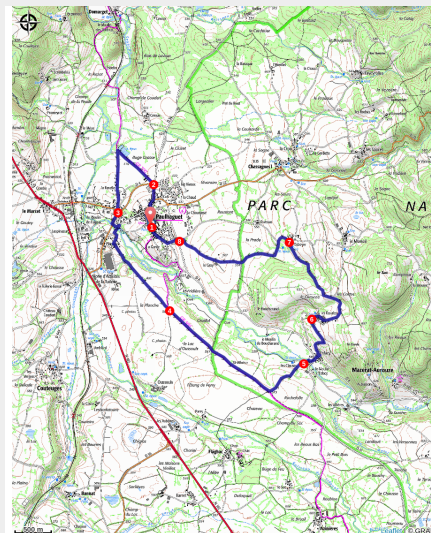


# PR396 Autour de Paulhaguet

Gorges de l'Allier - Paulhaguet



Paysage (Jérémy Mazet)



*Centre-bourg de Paulhaguet, parc solaire mais aussi vallée de la Senouire et de nombreuses vues sur les monts environnants, tels sont les éléments de cette randonnée qui permet une belle approche du pays de Lafayette.*

## Zoom sur le parc photovoltaïque de Couteuges

C'est en juin 2009 que germe l'idée d'installer des panneaux photovoltaïque sur le territoire de la Communauté de communes. L'appel d'offres lancé par la CRE (Commission de Régulation de l'Énergie) est le départ du projet qui a pris naissance avec la volonté de la communauté de communes de développer sur son territoire un projet de production d'électricité propre lui permettant de produire environ l'équivalent de la consommation de ses habitants.

Sur les 23 ha, 15 appartiennent à une agricultrice et 8 à la communauté de communes. Le projet va plus loin qu'un parc

## Infos pratiques

Pratique : Pédestre

Durée : 3 h 30

Longueur : 12.1 km

Dénivelé positif : 205 m

Difficulté : Facile

Type : Boucle

# Itinéraire

**Départ** : Paulhaguet

**Arrivée** : Paulhaguet

**Balisage** : — PR

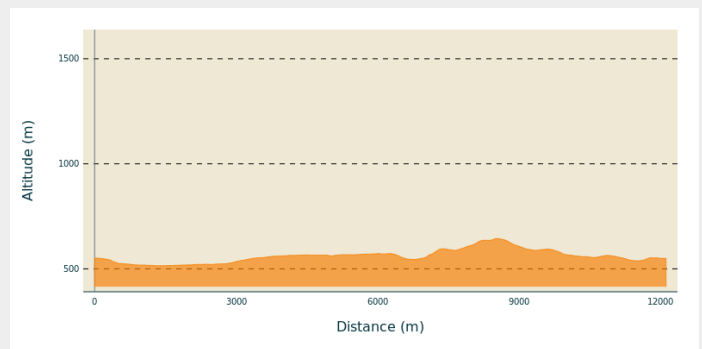
**Communes** : 1. Paulhaguet

2. Couteuges

3. Mazerat-Aurouze

4. Chassagnes

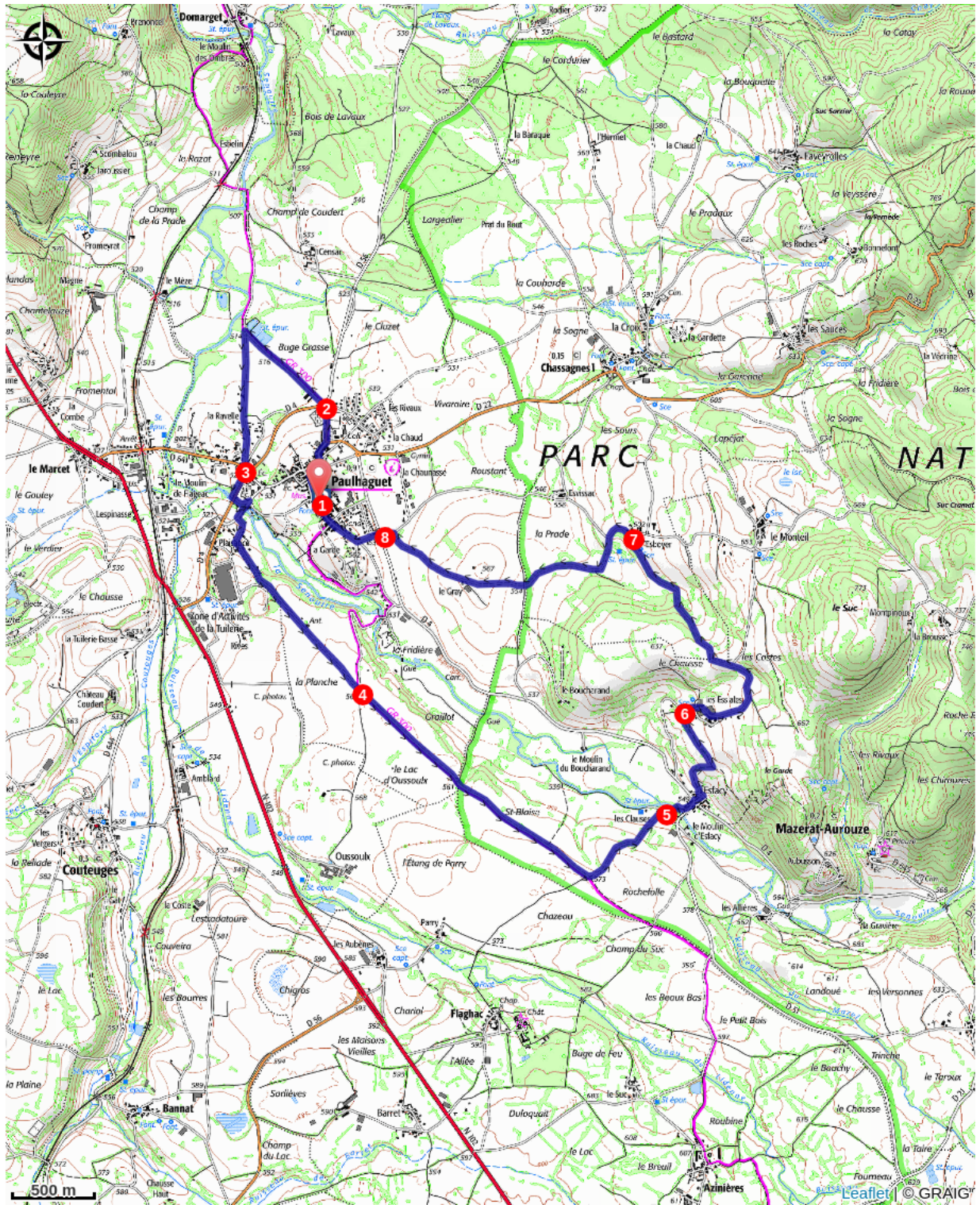
## Profil altimétrique



Altitude min 515 m Altitude max 644 m

1. De la place de l'église, emprunter la rue du Général Pissis puis se diriger à droite dans la rue du docteur Vidal. A la fourche suivante, continuer tout droit jusqu'au carrefour face au stade. Suivre la gauche vers le cimetière.
2. Au croisement de la D4, continuer tout droit (*parcours sportif*). On rejoint alors une piste perpendiculaire. La suivre à gauche pour retrouver la route dans la zone pavillonnaire.
3. Aller en face et longer la D4. Passer sous celle-ci pour rejoindre la route au niveau de l'école. Dirigez vous à droite, passer le pont et prendre de suite à gauche. Suivre ensuite le chemin du Chausse à gauche.
4. Au croisement des pistes (*vue sur les panneaux solaires et le château de Flaghac*), continuer tout droit. Passer un ru. Dans un virage à gauche, emprunter à droite un chemin pour rejoindre Esfacy.
5. Dans le village, traverser la Senouire sur la passerelle et se diriger vers la D4. Monter alors en face entre les maisons et gagner les hauteurs (*vue sur la vallée de la Senouire*). Le chemin en rejoint un second. Le suivre à gauche et atteindre la route sous les Essiales.
6. Traverser le village et continuer. Quitter la route pour une large piste à gauche.
7. A Esboyer, suivre la route à gauche. A la fourche des deux routes, prendre celle de gauche. Peu après, elle devient piste. La suivre jusqu'à Paulhaguet.
8. En bas du village, traverser la route puis se diriger à droite entre les rues pour rejoindre la place de l'église.

# Sur votre chemin...



# Toutes les infos pratiques

## Comment venir ?

Parking conseillé

Place de l'église