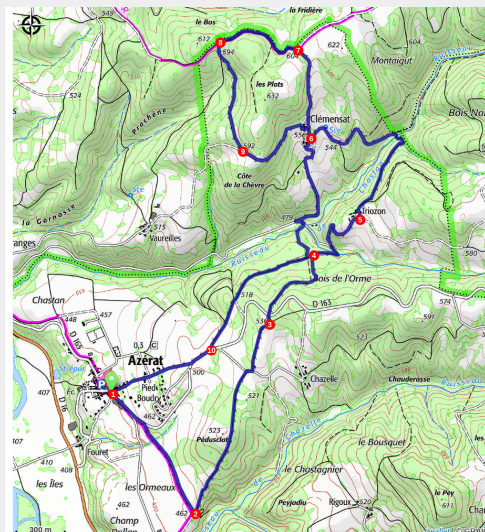


# PR024 Les Eaux Minérales

Gorges de l'Allier



(J. Mazet)



**Passage en sous-bois, points de vue sur la plaine et la montagne, lopins de vigne et vergers à l'approche des villages s'égrènent au long de cette boucle qui épouse les rondeurs du Livradois naissant.**

## Azérat

Un prieuré, rattaché à l'abbaye de la Chaise-Dieu, y est attesté dès 1156. L'église primitive était placée sous le vocable de sainte Radegonde, alors que l'édifice actuel a pour vocable saint Jean-Baptiste. Il se compose d'une nef de quatre travées, dont la troisième supporte le clocher, et d'un chevet pentagonal. Au nord, l'église possède un collatéral construit

## Infos pratiques

Pratique : Randonnées

Durée : 2 h 45

Longueur : 10.3 km

Dénivelé positif : 316 m

Difficulté : Intermédiaire

Type : Boucle

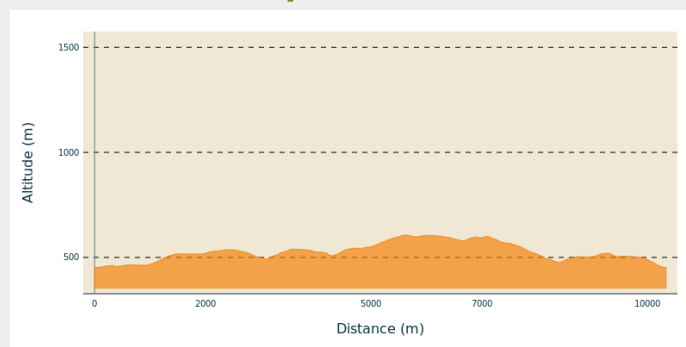
au XVe siècle. Cet édifice roman, bâti en grès rouge d'Allevier, possède de très beaux décors peints révélés par les restaurations de 2007. Dans le chœur, se trouve une représentation de la décollation de saint Jean-Baptiste. En dessous, un évêque, il semblerait que ce soit Jean de Chandorot, abbé de la Chaise-Dieu de 1318 à 1342. Les colonnes sont également ornées de végétations stylisées peintes en grisaille.

## Itinéraire

**Départ** : Azérat

**Communes** : 1. Azérat  
2. Auzon

### Profil altimétrique

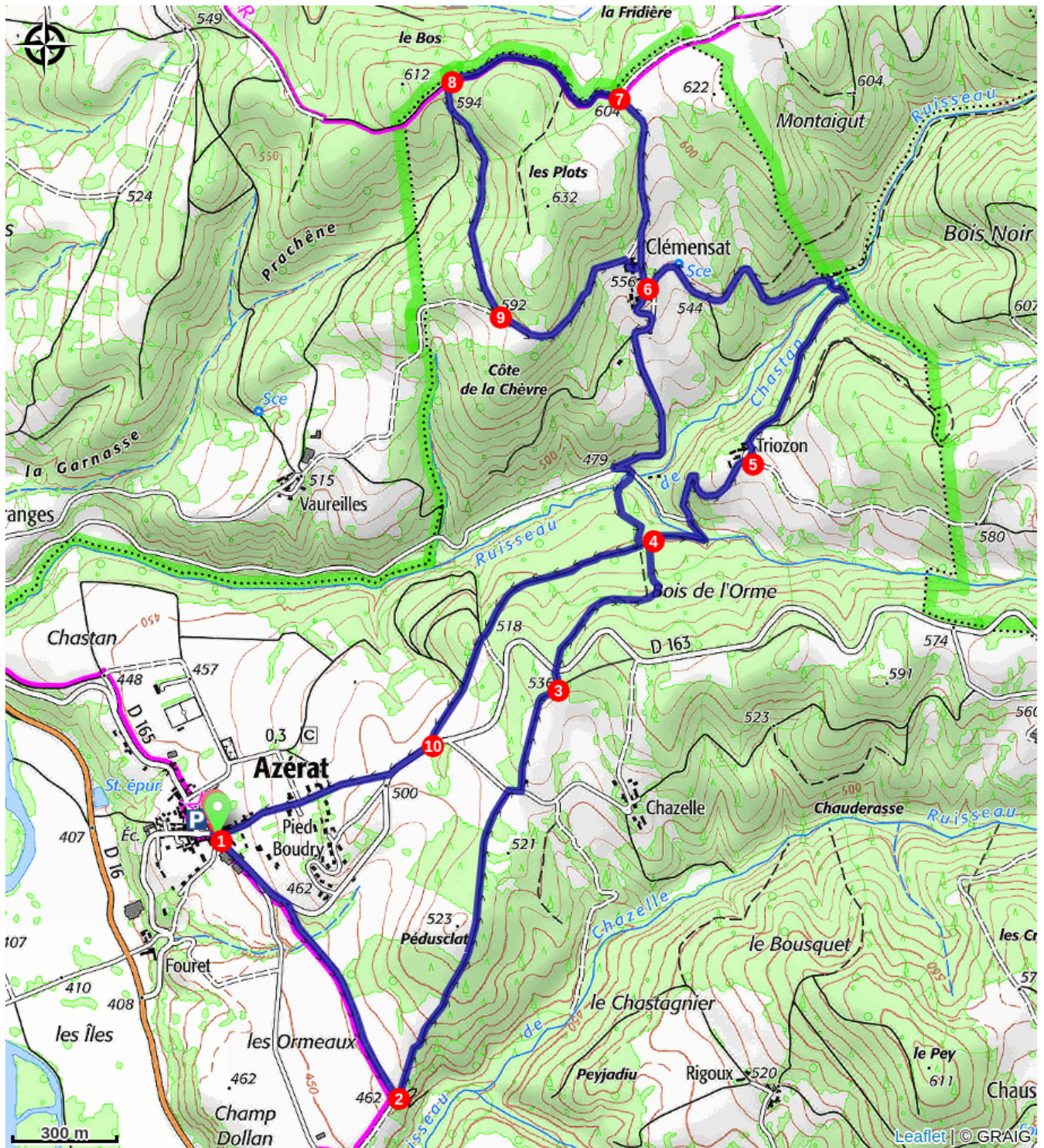


Altitude min 451 m Altitude max 606 m

1. Place de l'église à Azérat (prieuré et église du XIIe siècle). Emprunter la D163 en direction de Saint Hilaire. Ignorer une route à droite et emprunter la première piste à droite.
2. Dans un virage à droite, bifurquer sur le chemin qui monte à votre gauche. Poursuivre jusqu'à la route. L'emprunter à droite sur 30 m et monter le chemin herbeux à gauche.
3. Au croisement, avant une parcelle de vigne, virer à gauche pour rejoindre la D163. La traverser et emprunter le chemin en face. Dans une légère descente, quitter le chemin principal pour un sentier herbeux à gauche et rejoindre un large chemin perpendiculaire.
4. Le suivre à droite, traverser le ruisseau et rejoindre la route que l'on emprunte à droite jusqu'à Triozon. Continuer à droite et à la dernière maison, suivre le chemin de gauche qui passe derrière le village.
5. A la 1ère fourche, descendre à gauche. Traverser une le ruisseau et continuer sur la piste pour rejoindre Clémensat
6. Dans le village, dirigez-vous à droite et continuer tout droit sur la piste à la sortie du hameau.
7. A l'orée des bois, suivre le chemin à gauche dans la forêt.
8. Au large croisement (dépôt de bois), bifurquer à gauche pour rejoindre une large piste que l'on emprunte à gauche.
9. A Clemensat, bifurquer à droite dans une ruelle. Traverser le village et continuer sur la route. A la jonction des deux routes, suivre celle de gauche (direction Triozon).

10. 100 m plus loin, Suivre un petit sentier à gauche. Il rejoint une large piste que l'on emprunte à droite. A l'orée des bois, quitter la piste principale pour un chemin à droite. Rejoindre la route.
11. La suivre à droite sur 100 m puis à la fourche au dessus d'Azerat, continuer à droite pour regagner le village.

# Sur votre route...



# Toutes les informations pratiques

## Comment venir ?

Accès routier

Depuis Brioude, prendre la D 16 en direction d'Auzon.

Parking conseillé

Eglise d'Azérat