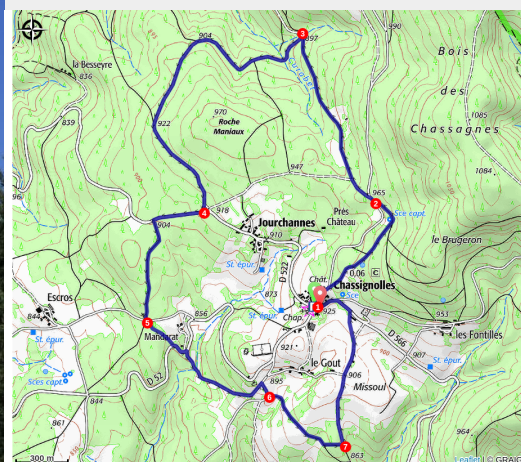


# PR373 La croix de Mandarat

Chassignolles



Le Château de Chassignolles (Jérémy Mazet)



***Château, église, croix et arboretum sont au programme de ce sentier qui frôle la côte 1000 et fleure le champignon roi : le cèpe de Bordeaux.***

## Chassignolles

La fondation de l'église remonte au VIIe, voir VIIIe siècle. Son architecture, composée de deux travées, d'un bas coté au sud et d'une travée rectangulaire relève d'un plan simple. On retrouve au nord une tourelle. La nef, voutée en berceau plein cintre comprend deux chapiteaux représentant animaux et feuillages. Le portail possède des figures plus sombres : à droite l'avarice et à gauche la luxure. On retrouve aussi le singe, symbole du démon ainsi qu'une sirène à queue bifide complétant l'ensemble. A l'intérieur, se trouve une vierge en majesté en bois polychrome.

## Infos pratiques

Pratique : Pédestre

Durée : 1 h 15

Longueur : 7.6 km

Dénivelé positif : 190 m

Difficulté : Facile

Type : Boucle

Thèmes : Architecture, Faune, Flore

# Itinéraire

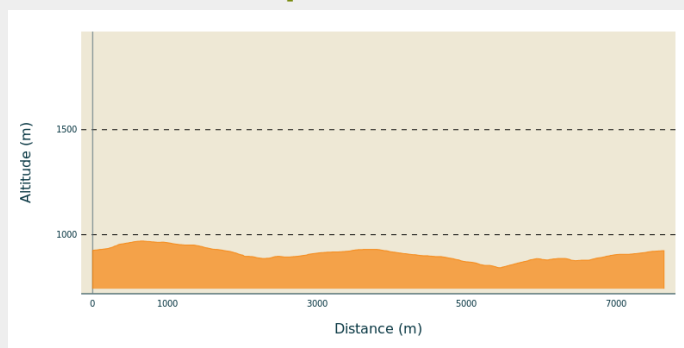
**Départ** : Chassignoles

**Arrivée** : Chassignoles

**Balisage** : — PR

**Communes** : 1. Chassignolles

## Profil altimétrique

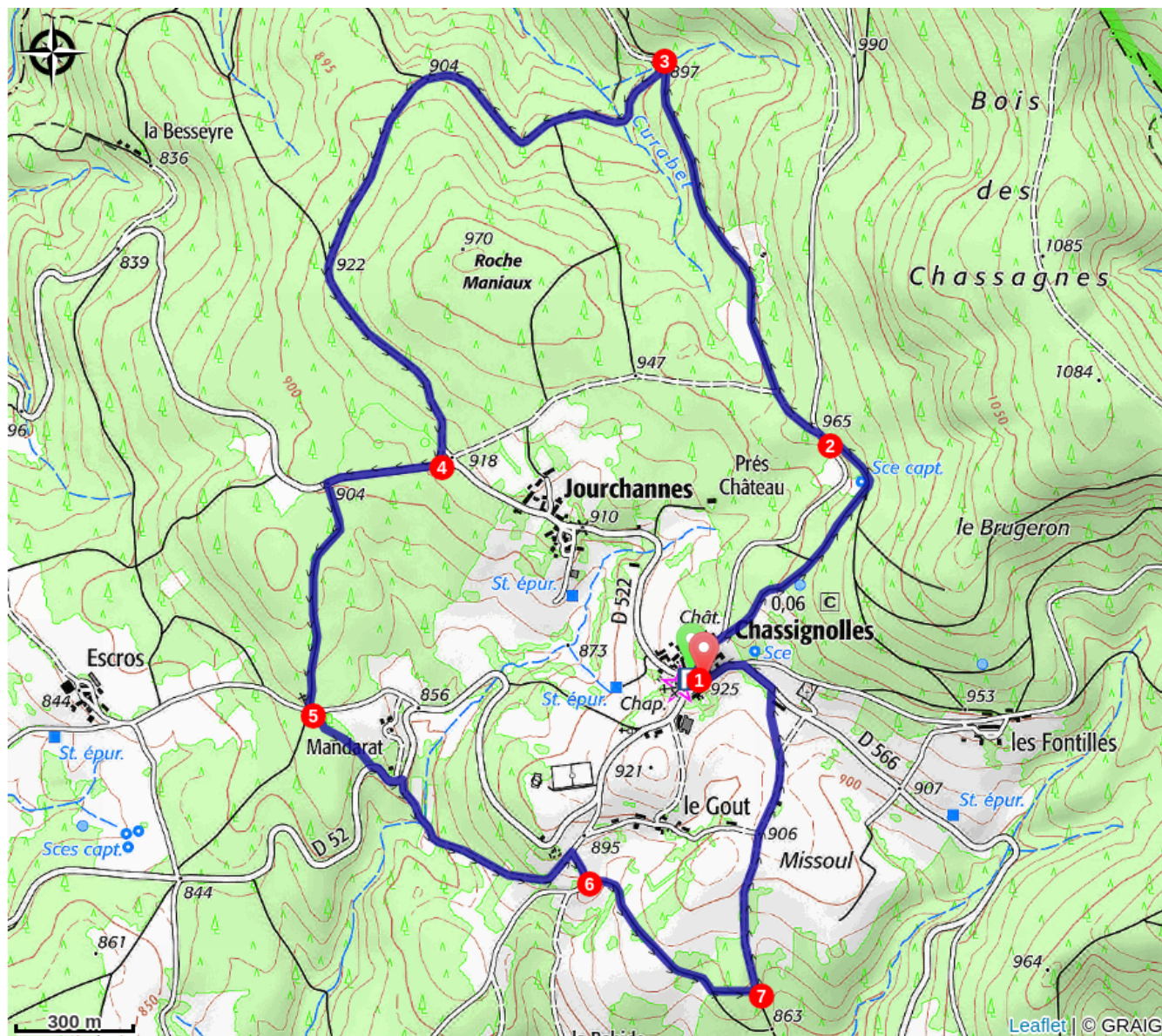


Altitude min 843 m Altitude max 970 m

1. De la place du village, dos à l'église romane, suivre tout droit la direction de Saint Germain l'Herm puis des la sortie du hameau, bifurquer sur le chemin en face. Au château d'eau, continuer à gauche. On rejoint une piste forestière que l'on suit à gauche.
2. A la route, continuer en face sur la large piste. A la première fourche, bifurquer sur le chemin de droite, longer un champ et avancer dans les bois.
3. Après une légère descente, tourner à gauche pour rejoindre une piste d'exploitation que l'on suit à gauche jusqu'à la route.
4. Emprunter celle-ci à droite (arboretum) sur 250 m puis bifurquer à gauche sur un chemin qui descend à la croix de Mandarat.
5. Délaisser la route, et emprunter le chemin de gauche entre les arbres. On retrouve la D52 que l'on suit gauche quelques mètres puis bifurquer à droite entre champs et forêt. Regagner une nouvelle fois la route et la suivre à droite sur 30 m.
6. Emprunter le chemin de gauche, passer derrière le Gout et continuer en milieu ouvert puis forestier.
7. Au carrefour avec une large piste perpendiculaire, monter à gauche fortement puis continuer tout droit sur le replat pour rejoindre la D566 sous le cimetière. Dirigez vous à gauche vers Saint Hilaire.



# Sur votre chemin...



# Toutes les infos pratiques

## Comment venir ?

Accès routier

Chassignoles à 30 minutes au Nord-est de Brioude.

Parking conseillé

Place de l'église