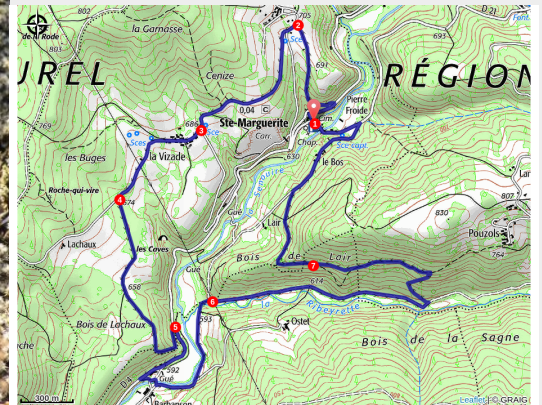


PR400 La Vizade

Sainte-Marguerite



Les Orpins (Jérémy Mazet)



Depuis le petit village de Sainte-Marguerite où se dresse le clocher carré de l'église, le circuit chemine dans la vallée de la Senouire, domaine élu par la bondrée apivore ou la buse variable...

Des bijoux floristiques entre « Gardes » et « Chausse »

Entretenus par de lointaines traditions agropastorales et viticoles, les petites collines marno-calcaires, les sommets (ou « gardes »), plateaux et pitons volcaniques, les vires rocheuses qui encadrent la vallée de la Senouire surprennent par leurs végétations méridionales, chaudes et sèches, apportant un étonnant contraste avec le reste de la vallée bien plus frais et humide.

Les corniches telles celles de Sainte-Marguerite, ou les plateaux ou « chaux » tels ceux situés entre Paulhaguet et Chavaniac-Lafayette hébergent des pelouses sèches où

s'épanouissent les Anacamptides punaise, bouffon et pyramidale. ou encore la Gagée de

Infos pratiques

Pratique : Pédestre

Durée : 2 h 45

Longueur : 9.3 km

Dénivelé positif : 285 m

Difficulté : Intermédiaire

Type : Boucle

Itinéraire

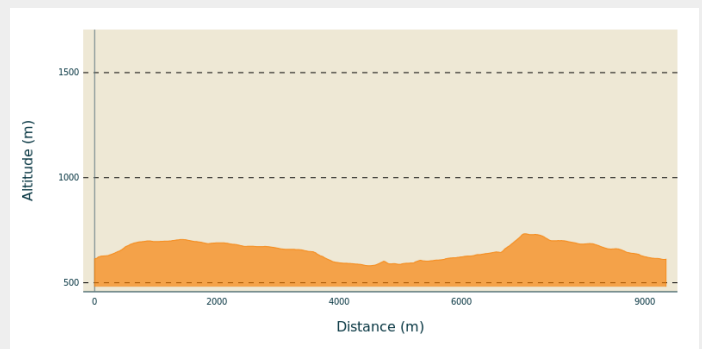
Départ : Sainte-Marguerite (Mazerat-Aurouze)

Arrivée : Sainte-Marguerite (Mazerat-Aurouze)

Balisage : — PR

Communes : 1. Sainte-Marguerite
2. Mazerat-Aurouze
3. Josat

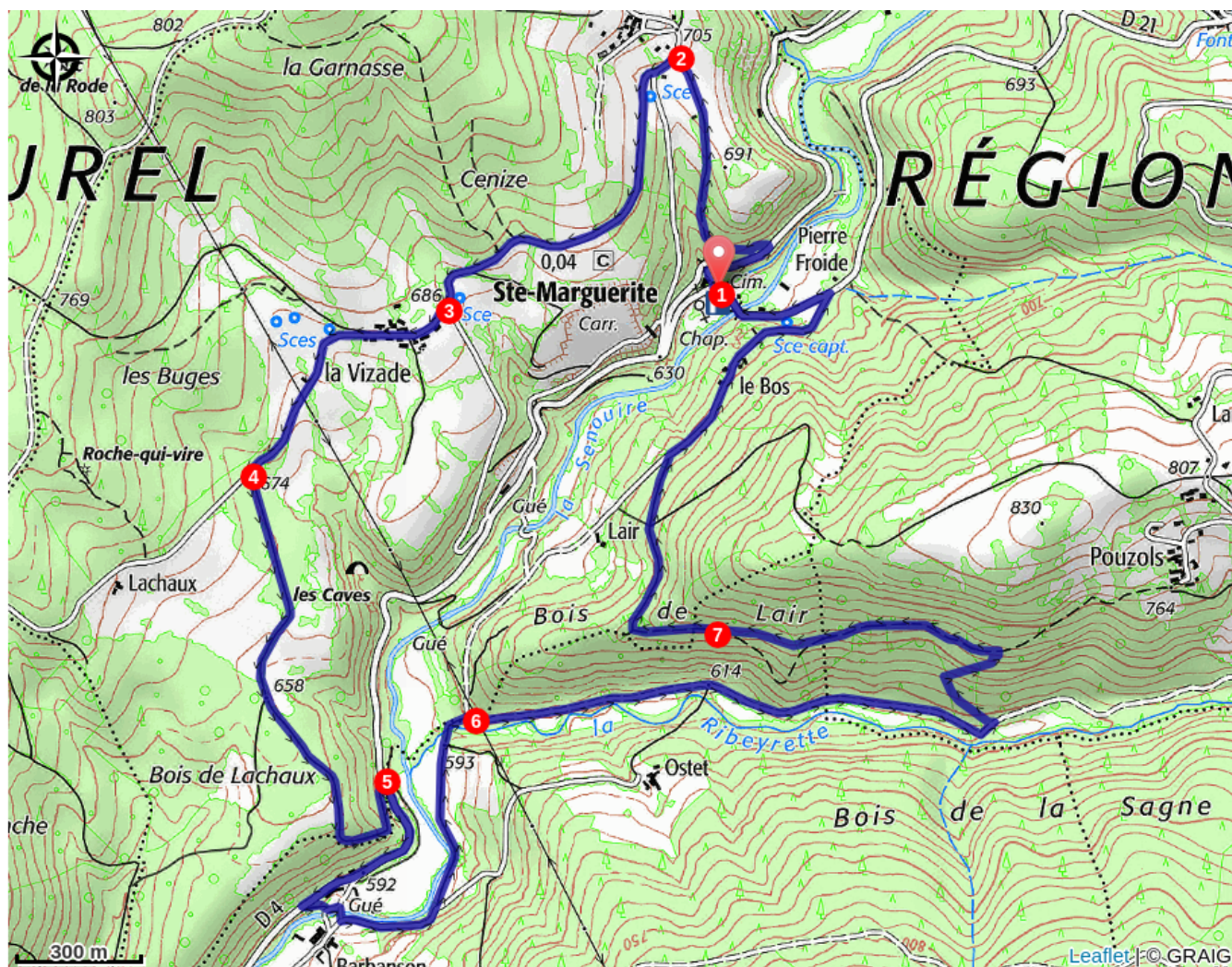
Profil altimétrique



Altitude min 581 m Altitude max 733 m

1. Du parking de Sainte Marguerite (*église*), se diriger vers la mairie, monter dans le haut du village et suivre à droite pour rejoindre la route. L'emprunter à droite, délaissier un premier chemin à gauche et monter au second. Sur le plateau (*vue sur la vallée de la Senouire et Josat*), aller à gauche en direction du hameau du Rif.
2. On rejoint la route que l'on suit à gauche quelques mètres. Bifurquez ensuite à droite lorsque la route se divise. Rester sur celle-ci jusqu'à la Vizade (*vue sur la vallée de la Senouire*).
3. Traverser le hameau (*four à pain*) et continuer en direction de la forêt.
4. Peu après, dans les bois, bifurquez à gauche sur une piste forestière. En contre bas des champs, à la fourche, continuer à gauche et descendre jusqu'à la D4.
5. L'emprunter à droite, délaissier un premier chemin à gauche puis descendre au second vers Barbanson. Après la passerelle, aller à gauche et quitter le hameau. Lorsque la route monte fortement, suivre à gauche le chemin qui longe la Senouire. Passer un pont et rejoindre une large piste.
6. La suivre à droite. Délaissier un 1er chemin à gauche qui monte, puis emprunter le second en épingle montant fortement à gauche. Rejoindre un chemin plus large et le suivre à gauche.
7. Lors d'une ouverture, à la patte d'oie, suivre le chemin de gauche. A la fourche suivante, continuer tout droit. Rejoindre la large piste empruntée précédemment et monter à droite. Dépasser une première maison isolée, puis traverser le hameau du Bos. A la D21, aller à gauche pour rejoindre l'arrivée.

Sur votre chemin...



Toutes les infos pratiques

Comment venir ?

Parking conseillé

Parking Sainte-Marguerite (église)